

Forskrift om produksjonsområder for akvakultur av matfisk i sjø av laks, ørret og regnbueørret (produksjonsområdeforskriften)

Fastsatt av Nærings- og fiskeridepartementet 16. januar 2017 med hjemmel i lov 17. juni 2005 nr. 79 om akvakultur § 5, § 6, § 7, § 9, § 10, § 26, lov 19. desember 2003 nr. 124 om matproduksjon og mattrygghet mv. (matloven) § 7 og § 19, jf. delegeringsvedtak 19. desember 2003 nr. 1790.

Kapittel 1. Innledende bestemmelser

§ 1. Formål

Forskriften skal fremme akvakulturnæringens lønnsomhet og konkurransekraft innenfor rammene av en miljømessig bærekraftig utvikling og bidra til verdiskaping på kysten, ved opprettelse av produksjonsområder og regulering av produksjonskapasitet for akvakultur med laks, ørret og regnbueørret.

§ 2. Forskriftens virkeområde

Forskriften gjelder for norsk landterritorium og territorialfarvann, på kontinentalsokkelen og i Norges økonomiske sone.

Forskriften gjelder opprettelse av produksjonsområder for kommersielle tillatelser til akvakultur av matfisk med laks, ørret og regnbueørret i sjø, og regulering av produksjonskapasiteten innenfor disse. Forskriften gjelder ikke regulering av produksjonskapasitet på lokaliteter.

Forskriften gjelder ikke tillatelser til særlige formål etter forskrift 22. desember nr. 1798 om tillatelse til laks, ørret og regnbueørret kapittel 5 eller tillatelser til landbasert oppdrett etter kapittel 5 a, med unntak for tildelte tillatelser til utviklingsformål.

Kapittel 2. Opprettelse av og innplassering av tillatelser i produksjonsområder

§ 3. Produksjonsområder

Fra og med 1. oktober 2017 opprettes følgende geografisk avgrensede områder til akvakultur med laks, ørret og regnbueørret:

- a) Område 1: Svenskegrensen til Jæren
- b) Område 2: Ryfylket
- c) Område 3: Karmøy til Sotra
- d) Område 4: Nordhordland til Stadt
- e) Område 5: Stadt til Hustadvika
- f) Område 6: Nordmøre og Sør-Trøndelag
- g) Område 7: Nord-Trøndelag med Bindal
- h) Område 8: Helgeland til Bodø
- i) Område 9: Vestfjorden og Vesterålen
- j) Område 10: Andøya til Senja
- k) Område 11: Kvaløya til Loppa
- l) Område 12: Vest-Finnmark
- m) Område 13: Øst-Finnmark

Produksjonsområdene har den geografiske avgrensningen som følger av vedlegg I.

§ 4. Hovedregel om plassering i produksjonsområde

Tillatelser som omfattes av denne forskriften er hjemmehørende i det produksjonsområdet hvor de var lokalisert per 24. juni 2016.

For nye tillatelser som ikke var lokalisert på tidspunktet angitt i første ledd, foretar Fiskeridirektoratet innplassering i produksjonsområde.

§ 5. Valg av produksjonsområde

Dersom en tillatelse etter opprettelsen av produksjonsområder får tilhørighet til mer enn ett produksjonsområde, må innehaver av tillatelsen innen 1. august 2017 melde til Fiskeridirektoratet hvilket av disse produksjonsområdene tillatelsen skal innplasseres i.

Dersom innehaver innen fristen ikke melder fra til Fiskeridirektoratet hvilket produksjonsområde tillatelsen skal innplasseres i, foretar Fiskeridirektoratet innplassering i det produksjonsområdet der tillatelsen er knyttet til flest lokaliteter.

Dersom sterke miljøsyn gjør seg gjeldende, kan Fiskeridirektoratet innplassere tillatelsen i et annet produksjonsområde enn hva første og annet ledd bestemmer.

§ 6. Tillatelsesdokument

Fiskeridirektoratets regionskontor skriver ut nytt tillatelsesdokument etter innplassering i produksjonsområde.

§ 7. Flytting mellom produksjonsområder

En tillatelse som er innplassert i et produksjonsområde kan bare flyttes til et annet produksjonsområde dersom det er gitt tillatelse til dette i eller i medhold av denne forskriften.

Fiskeridirektoratet kan i særlige tilfeller gi tillatelse til flytting av tillatelse fra et produksjonsområde til et annet.

Kapitel 3. Regulering av produksjonskapasitet

§ 8. Hovedregel for fastsettelse av produksjonskapasitet

Produksjonskapasiteten i produksjonsområder for akvakultur reguleres i samsvar med områdets miljømessige bærekraft. Påvirkningen fra akvakultur på miljøet overvåkes etter de til enhver tid gjeldende miljøindikatorene, som fremkommer av annet ledd.

Påvirkningen av lakselus (*Lepeophtheirus salmonis*) på vill laksefisk er miljøindikator. Departementet vurderer om miljøpåvirkningen i et produksjonsområde er akseptabel, moderat eller uakseptabel.

Departementet skal annen hvert år, basert på vurderingen i annet ledd, gjøre en vurdering av om produksjonskapasiteten skal justeres i et produksjonsområde.

§ 9. Nedbygging av produksjonskapasitet (uakseptabel miljøpåvirkning)

Ved uakseptabel miljøpåvirkning i et produksjonsområde kan departementet ved forskrift nedjustere produksjonskapasiteten i produksjonsområdet.

Nedjusteringen i produksjonskapasitet gjelder fra og med 6 måneder etter at forskrift om nedjustering trer i kraft.

Nedjustering i eller i medhold av denne bestemmelsen gjelder ikke for tillatelser som er kvalifisert for tilbud om kapasitetsøkning etter § 12.

§ 10. Opprettholdelse av eksisterende produksjonskapasitet (moderat miljøpåvirkning)

Dersom miljøpåvirkningen i et produksjonsområde vurderes som moderat, kan departementet avstå fra å endre produksjonskapasiteten i produksjonsområdet.

§ 11. Tilbud om kapasitetsøkning (akseptabel miljøpåvirkning)

Ved akseptabel miljøpåvirkning i et produksjonsområde kan departementet i forskrift lyse ut tilbud om nye tillatelser og økning av produksjonskapasiteten i etablerte tillatelser i produksjonsområdet.

Det skal betales vederlag til statskassen for nye tillatelser eller økning i produksjonskapasiteten på eksisterende tillatelser. Departementet fastsetter nærmere bestemmelser for tildeling av nye tillatelser eller økt kapasitet på eksisterende tillatelser for hver runde med tilbud. Vederlaget blir ikke tilbakebetalt ved en eventuell senere endring eller tilbakekall av tillatelsen på grunn av forhold nevnt i akvakulturloven § 9. Det samme gjelder dersom andre forhold gjør at tillatelsen helt eller delvis taper sin verdi. Ved økning av produksjonskapasitet på eksisterende tillatelser til utviklingsformål innbetales det inflasjonsjusterte vederlaget ved konvertering av tillatelsen til ordinær matfisktillatelse.

Når miljøpåvirkningen i et produksjonsområde er akseptabel, skal tillatelser som er nedjustert være justert tilbake til samme nivå som før nedjusteringen, før det lyses ut tilbud om kapasitetsøkning eller tillates flytting av tillatelser inn i produksjonsområdet. Det skal ikke betales vederlag til statskassen for tilbakestilling av produksjonskapasitet etter denne bestemmelsen.

§ 12. Tilbud om kapasitetsøkning uavhengig av miljøstatus i produksjonsområdet

Uavhengig av miljøstatus i produksjonsområdet, kan departementet gi tilbud til innehaver av tillatelse som har lokaliteter der

- a lakseluslarver ikke slippes ut i frie vannmasser, og dette er dokumentert for den siste produksjonssyklusen av en uhildet faginstans, eller
- b det
 1. var færre enn 0,1 voksne hunnlus per fisk ved alle tellinger i perioden 1. april til 30. september under den siste produksjonssyklusen, eller at utslippet av egg og frittsvømmende stadier av lakselus til miljøet ikke er større enn det utslippet ville ha vært fra et tilsvarende antall fisk med et lusenivå på 0,1 voksne hunnlus i gjennomsnitt per fisk, og

2. behandlet medikamentelt mot lakselus ikke mer enn 1 gang under den siste produksjonssyklusen.

Kapasitetsjustering av maksimalt tillatt biomasse (MTB) etter denne bestemmelsen forutsetter innbetaling av et vederlag til statskassen. Vederlagets størrelse og fristen for innbetaling fastsettes særskilt av departementet for hver runde med tilbud. Vederlaget blir ikke tilbakebetalt ved en eventuell senere endring eller tilbakekall av tillatelsen på grunn av forhold nevnt i akvakulturloven § 9. Det samme gjelder dersom andre forhold gjør at tillatelsen helt eller delvis taper sin verdi.

Det skal betales gebyr for tilsyn utført etter denne bestemmelsen.

§ 13. Størrelsen på kapasitetsjusteringen

Dersom produksjonskapasiteten i et produksjonsområde justeres opp etter denne forskriften, endres denne med 6 prosent totalt, inkludert økt kapasitet på eksisterende tillatelser og nye tillatelser. Ved prosentvis økning på eksisterende tillatelser, avrundes det til nærmeste tonn.

Ved tilbakestilling av kapasitet etter § 11 annet ledd, endres produksjonskapasiteten med det antall tonn tillatelsen ble nedjustert med ved siste nedjustering, deretter nest siste nedjustering og så videre.

Kapitel 4. Avsluttende bestemmelser

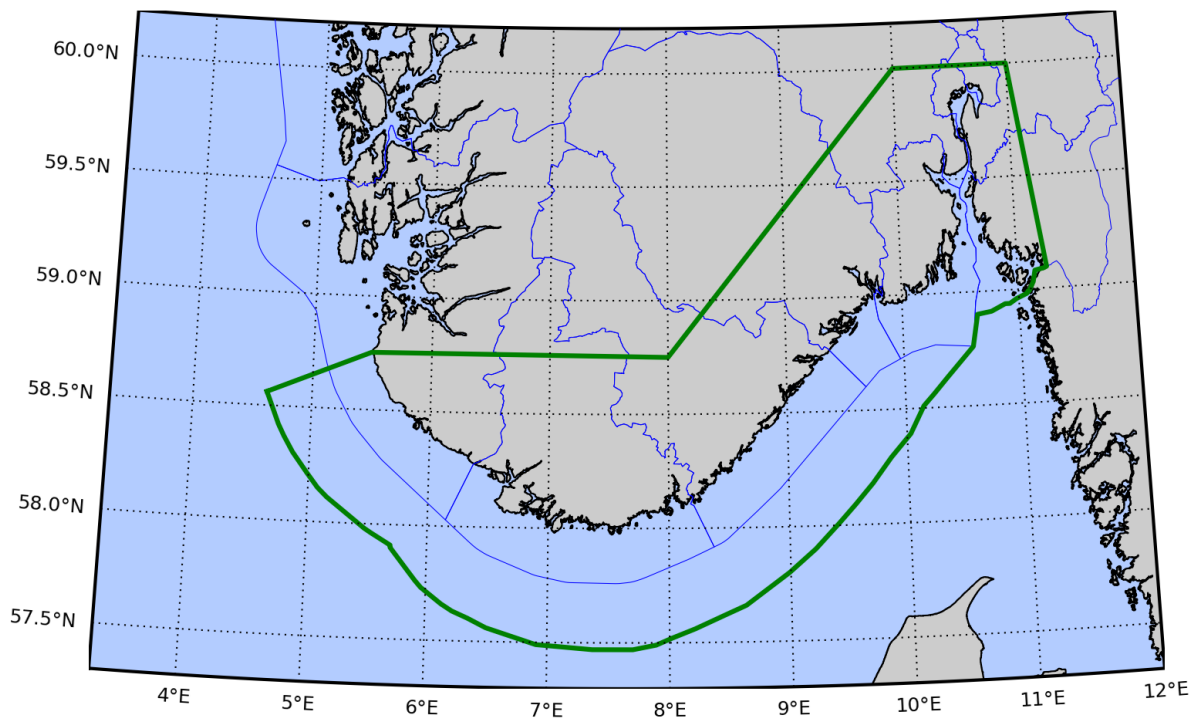
§ 14. Ikrafttredelse

Denne forskriften trer i kraft straks.

VEDLEGG 1. PRODUKSJONSOMRÅDER AVGRENSING:



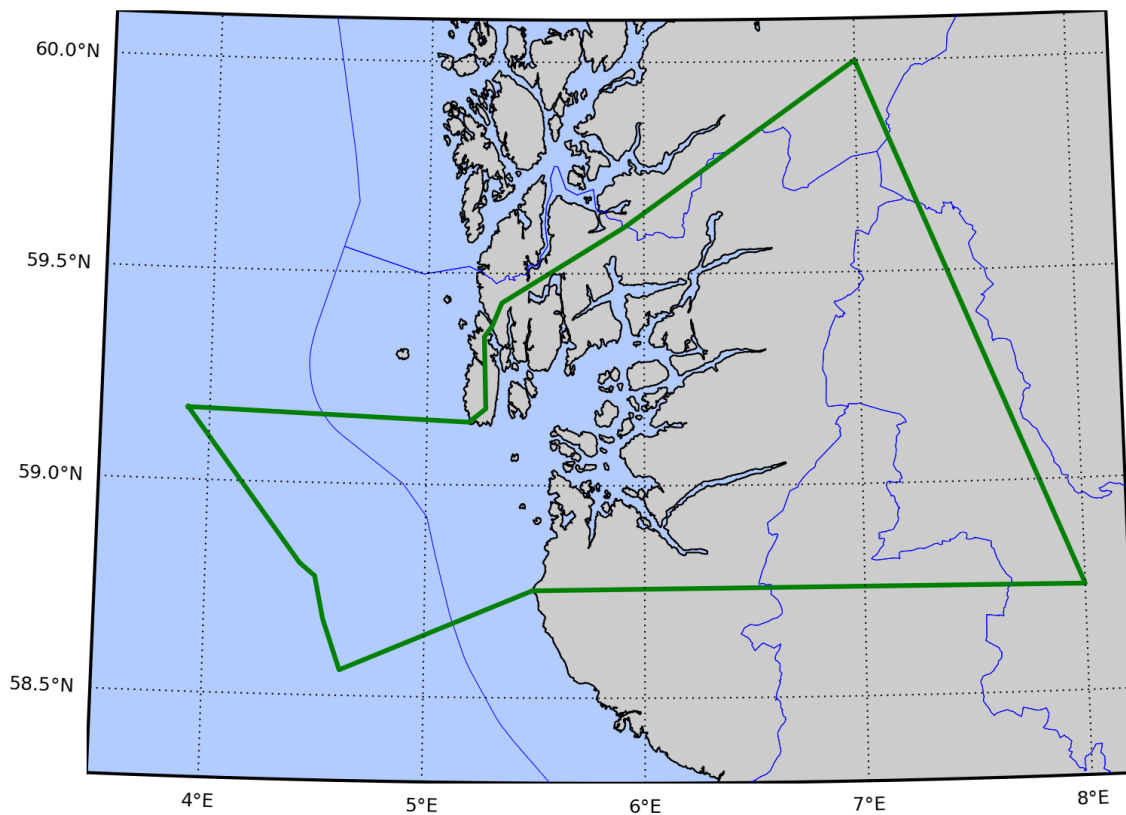
Område 1: Svenskegrensa til Jæren



Produksjonsområde 1 avgrenses av norsk økonomisk sone opp til 30 nautiske mil fra grunnlinjen og følgende linjer:

1. Svinesund ved Svinesundsbroen, N 59°05.64' Ø 11°15.12
2. Jærens rev ved Søre Revtangen, N 58°45.12' Ø 5°29.34' til åpen sjø N 58°33.60' Ø 4°37.20'

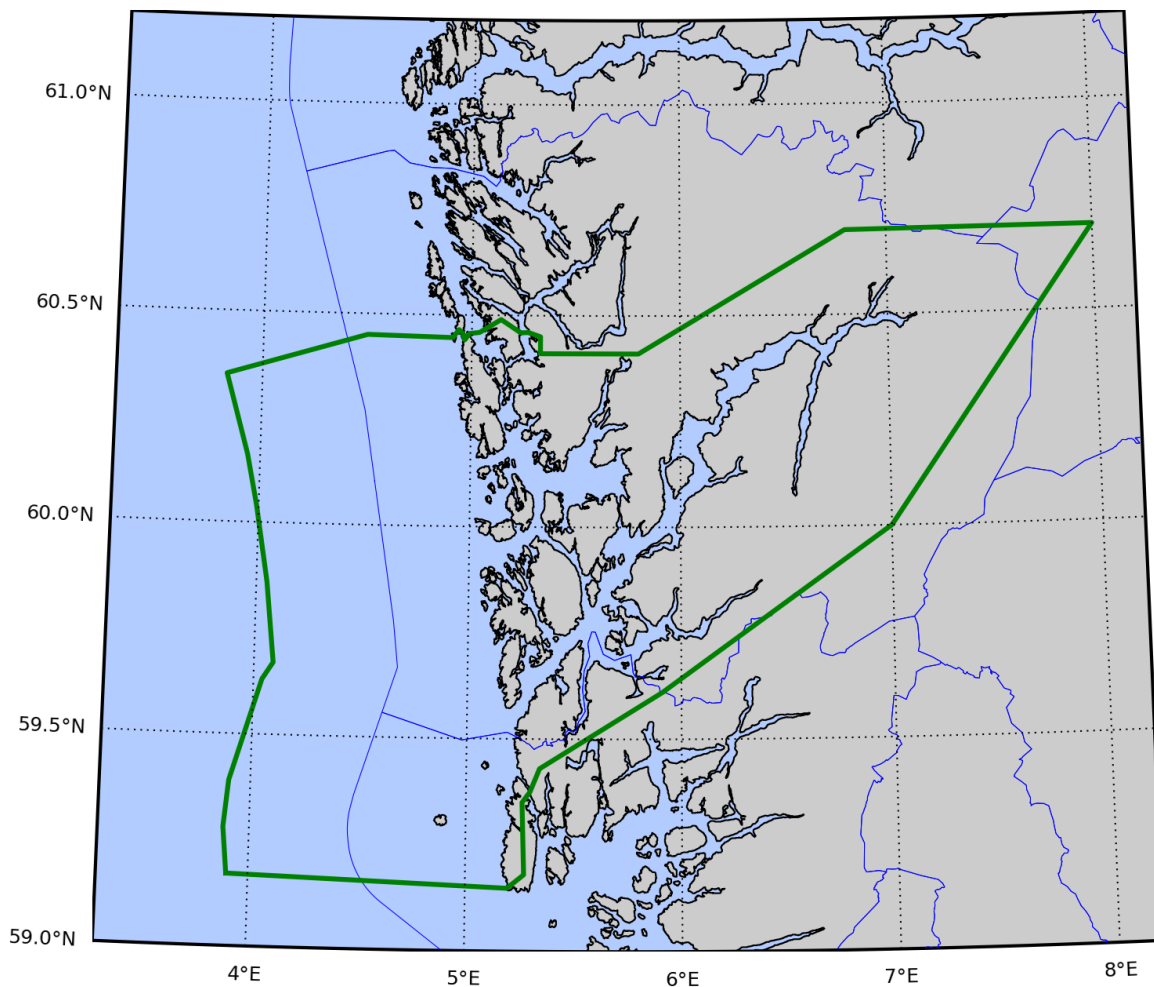
Område 2: Ryfylket



Produksjonsområde 2 avgrenses ved 30 nautiske mil fra grunnlinjen og følgende linjer:

1. Jærens rev ved Søre Revtangen, N 58°45.12' Ø 5°29.34' til åpen sjø N 58°33.60' Ø 4°37.20'
2. Karmsundet ved Karmsund bro, N 59°22.50' Ø 5°17.76'
3. Karmøy ved Syreneset, N 59°08.88' Ø 5°11.58' til åpen sjø N 59°10.20' Ø 3°54.00'

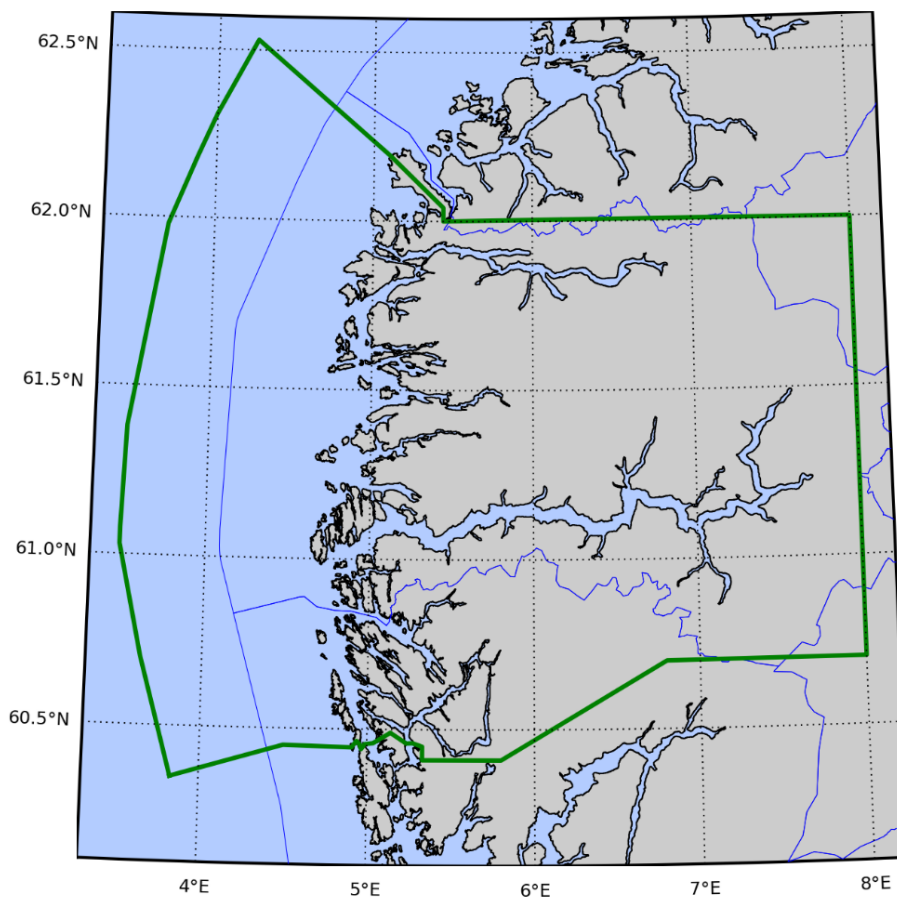
Område 3: Karmøy til Sotra



Produksjonsområde 3 avgrenses ved 30 nautiske mil fra grunnlinjen og følgende linjer:

1. Karmøy ved Syreneset, N 59°08.88' Ø 5°11.58' til åpen sjø N 59°10.20' Ø 3°54.00'
2. Karmsundet ved Karmsund bro, N 59°22.50' Ø 5°17.76'
3. Herdlefjorden, fra Tertnes N 60°27.60' Ø 5°16.32' til Strømsnes N 60°27.54' Ø 5°14.10
4. Hjeltefjorden, fra Kalvsøyna N 60°27.54' Ø 5°02.22' til Vindeneskvarven N 60°27.36' Ø 4°59.28'
5. Solsvikundet ved Solsvikundet bro, N 60°26.46' Ø 4°57.96'
6. Svelgen ved Svelgen bro, N 60°27.42' Ø 4°57.30'
7. Søndagsholmen ved Turøy N 60°26.76' Ø 4°54.24' til åpen sjø N 60°27.00' Ø 4°30.00'

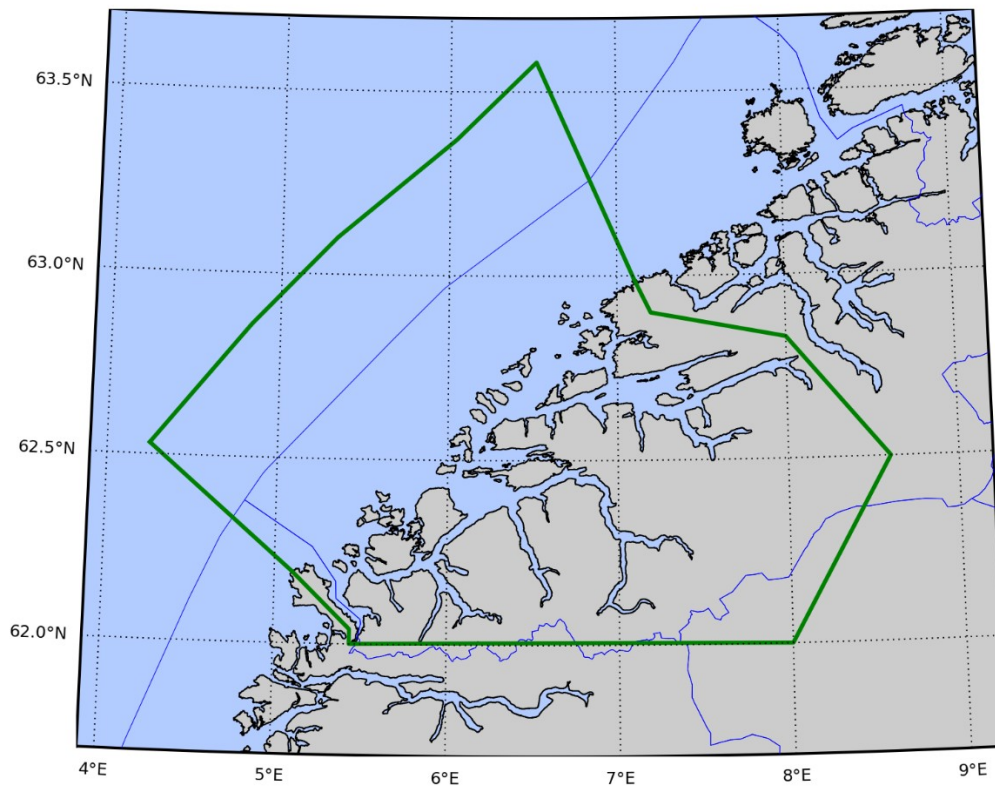
Område 4: Nordhordland til Stadt



Produksjonsområde 4 avgrensas ved 30 nautiske mil fra grunnlinjen og følgende linjer:

1. Søndagsholmen ved Turøy N 60°26.76' Ø 4°54.24' til åpen sjø N 60°27.00' Ø 4°30.00'
2. Svelgen ved Svelgen bro, N 60°27.42' Ø 4°57.30'
3. Solsvikundet ved Solsvikundet bro, N 60°26.46' Ø 4°57.96'
4. Hjeltefjorden, fra Kalvsøyna N 60°27.54' Ø 5°02.22' til Vindeneskvarven N 60°27.36' Ø 4°59.28'
5. Herdlefjorden, fra Tertnes N 60°27.60' Ø 5°16.32' til Strømnes N 60°27.54' Ø 5°14.10
6. Nobba (Stadt) N 62°11.64' Ø 5°06.06 til åpen sjø N 62°31.80' Ø 4°15.00'

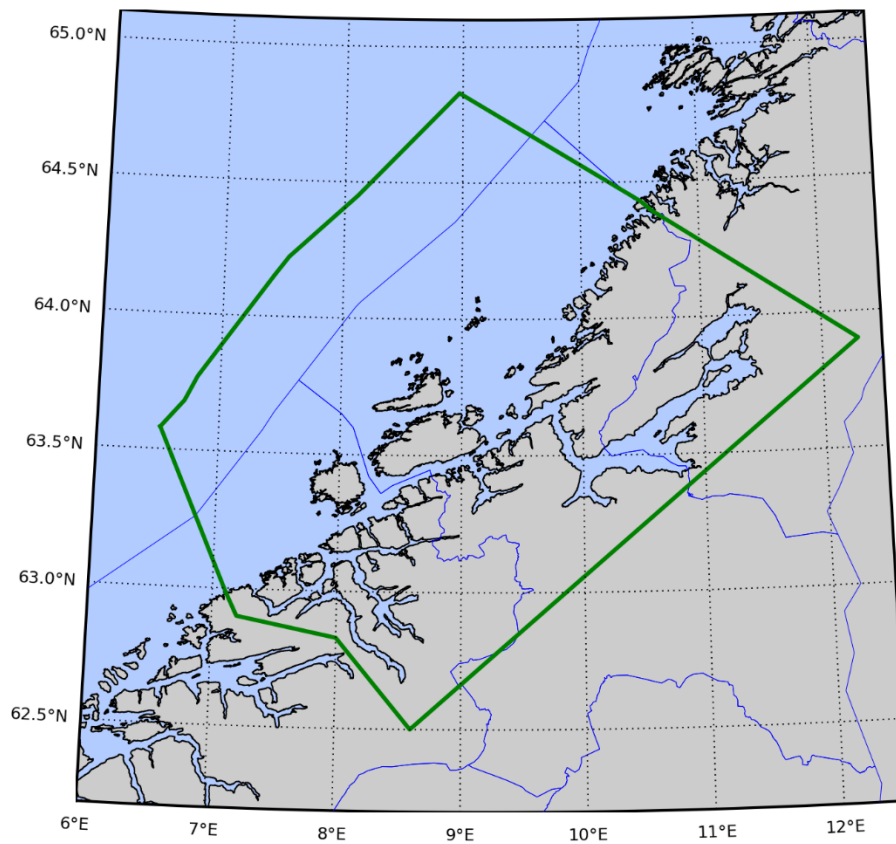
Område 5: Stadt til Hustadvika



Produksjonsområde 5 avgrenses ved 30 nautiske mil fra grunnlinjen og følgende linjer:

1. Nobba (Stadt) N 62°11.64' Ø 5°06.06 til åpen sjø N 62°31.80' Ø 4°15.00'
2. Taskneset (Fræna) N 62°59.28' Ø 7°06.30' til åpen sjø N 63°34.80' Ø 6°31.20'

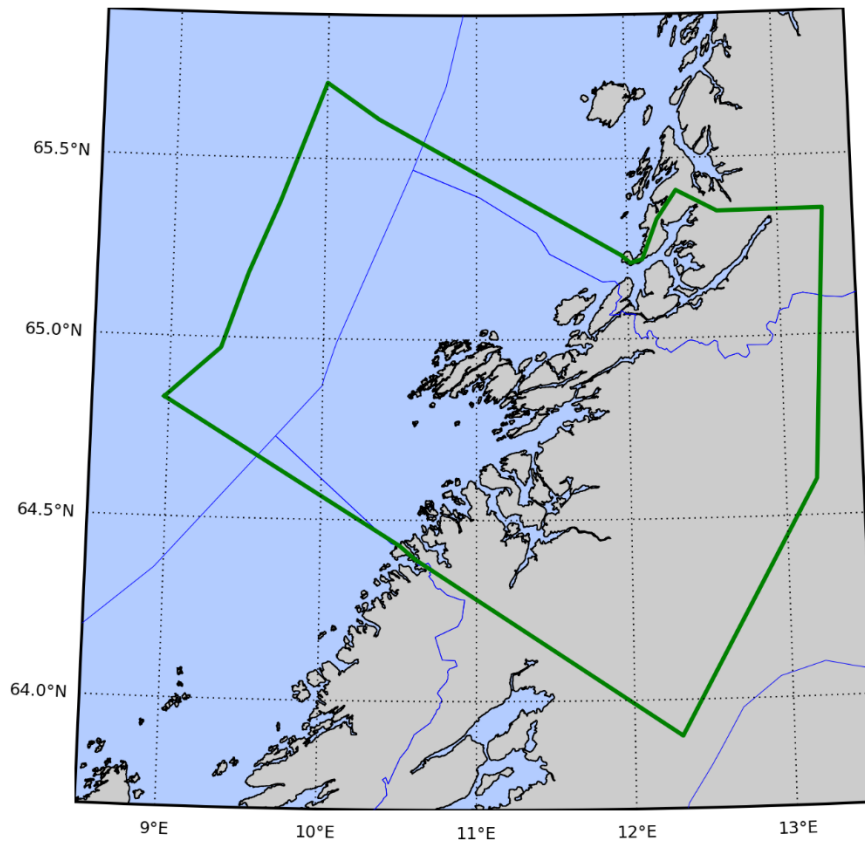
Område 6: Nordmøre og Sør-Trøndelag



Produksjonsområde 6 avgrenses ved 30 nautiske mil fra grunnlinjen og følgende linjer:

1. Taskneset (Fræna) N 62°59.28' Ø 7°06.30' til åpen sjø N 63°34.80' Ø 6°31.20'
2. Fylkesgrense ved Skjemta, Flatanger, N 64°25.74' Ø 10°30.60' til åpen sjø N 64°49.80' Ø 8°58.20'

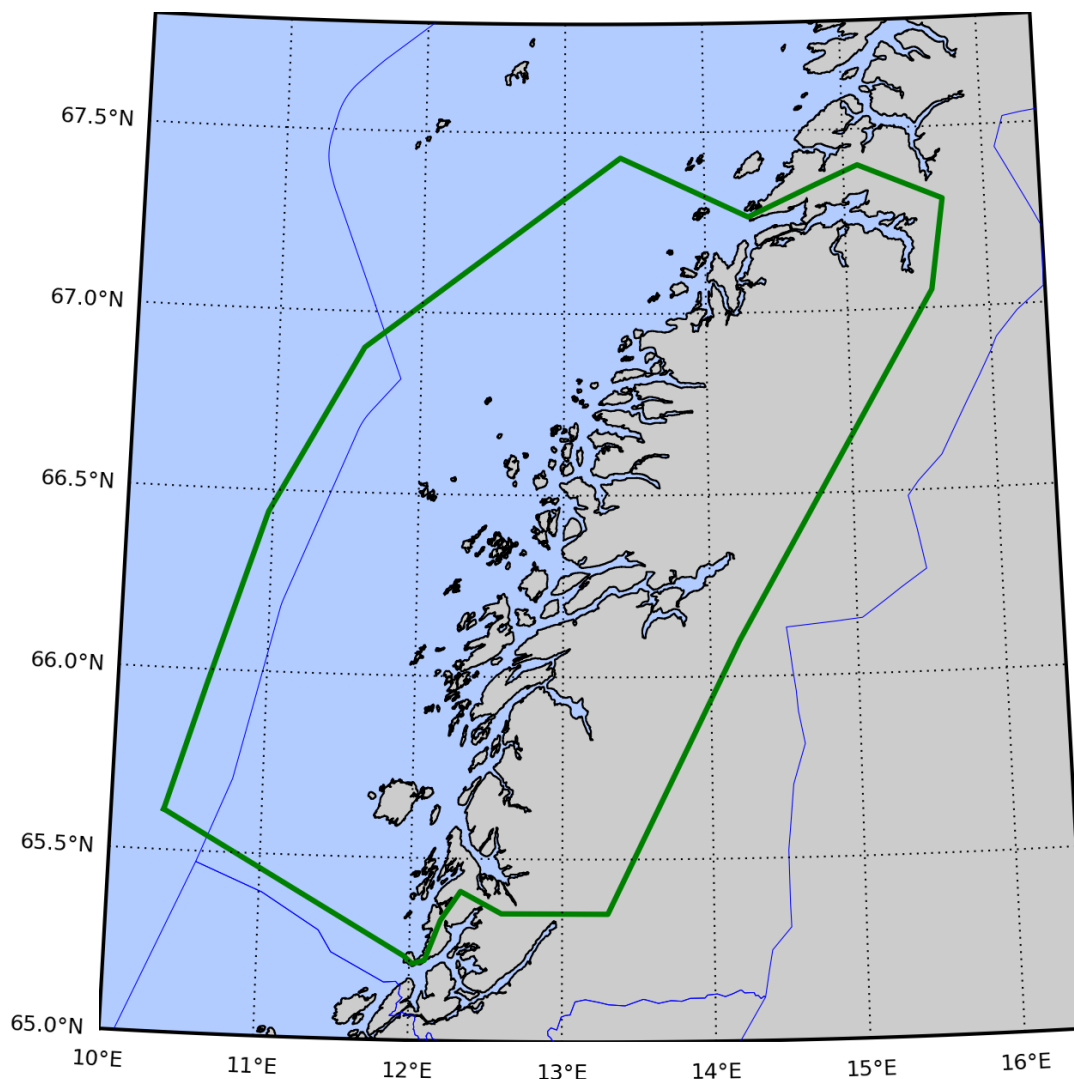
Område 7: Nord-Trøndelag og Bindal



Produksjonsområde 7 avgrenses ved 30 nautiske mil fra grunnlinjen og følgende linjer:

1. Fylkesgrense ved Skjemta, Flatanger, N 64°25.74' Ø 10°30.60' til åpen sjø N 64°49.80' Ø 8°58.20'
2. Langøya ved Kvaløya (Sømna) N 65°13.86' Ø 11°57.78' til åpen sjø N 65°36.60' Ø 10°21.00'

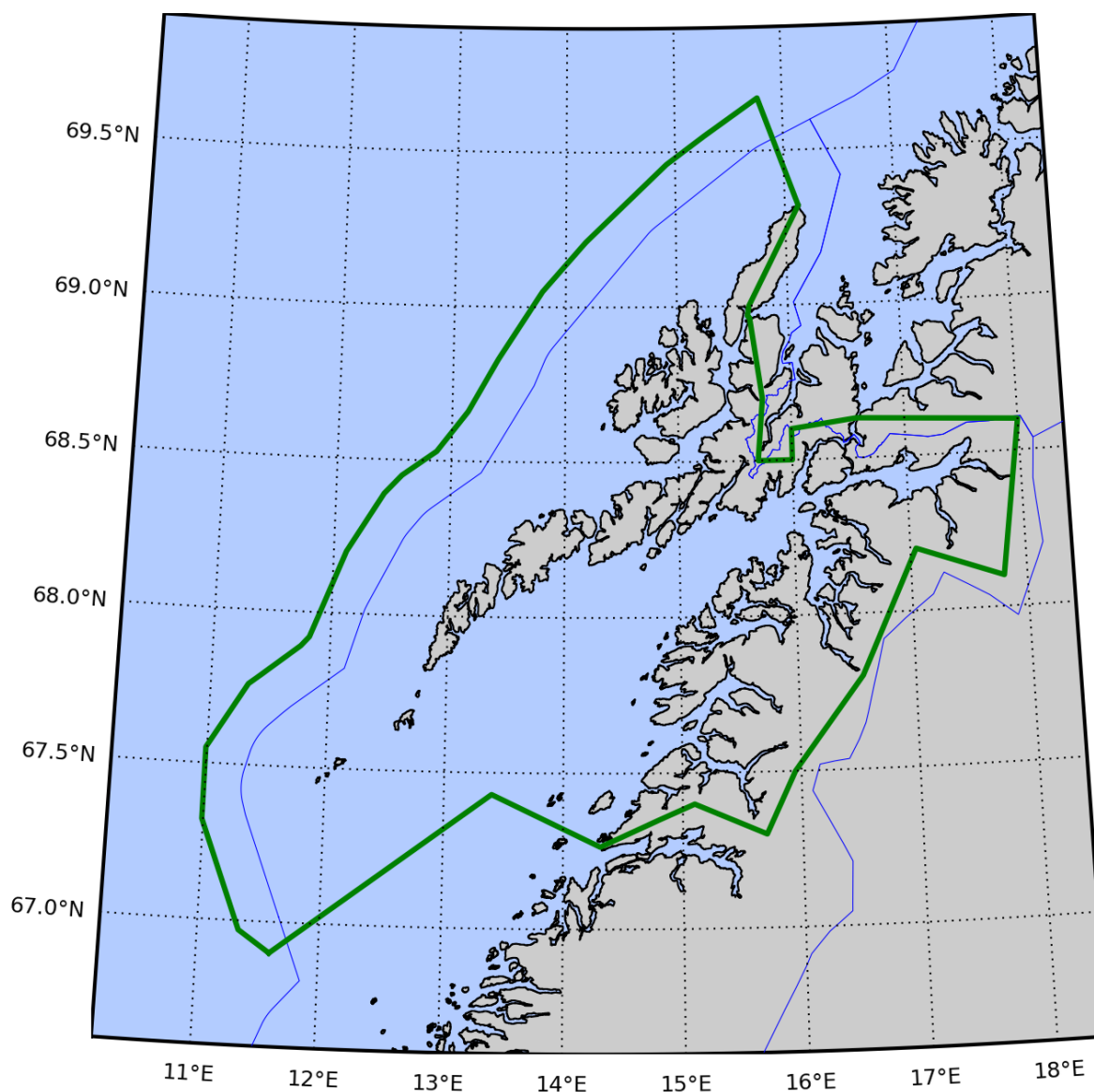
Område 8: Helgeland til Bodø



Produksjonsområde 8 avgrenses ved 20 nautiske mil fra grunnlinjen og følgende linjer:

1. Langøya ved Kvaløya (Sømna) N 65°13.86' Ø 11°57.78' til åpen sjø N 65°36.60' Ø 10°21.00'
2. Ytre Hernesskagen ved Bodø lufthavn N 67°15.84' Ø 14°18.60' til knutepunkt i Vestfjorden N 67°25.80' Ø 13°24.00'

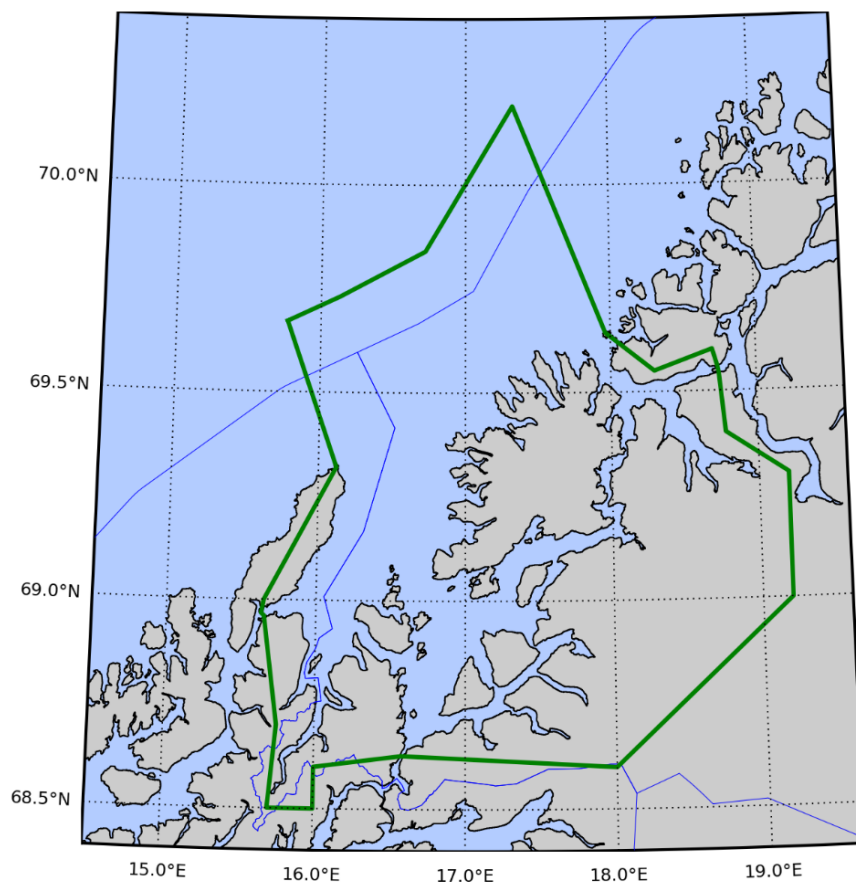
Område 9: Vestfjorden og Vesterålen



Produksjonsområde 9 avgrenses ved 20 nautiske mil fra grunnlinjen og følgende linjer:

1. Ytre Hernesskagen ved Bodø lufthavn N 67°15.84' Ø 14°18.60' til knutepunkt i Vestfjorden N 67°25.80' Ø 13°24.00'
2. Tjeldsundbrua N 68°37.68' Ø 16°34.68'
3. Risøysundet fra Litle Risøya N 68°57.66' Ø 15°39.18' til N 68°58.02' Ø 15°38.04'
4. Andenes N 69°19.20' Ø 16°07.32' til åpen sjø N 69°40.20' Ø 15°46.20'

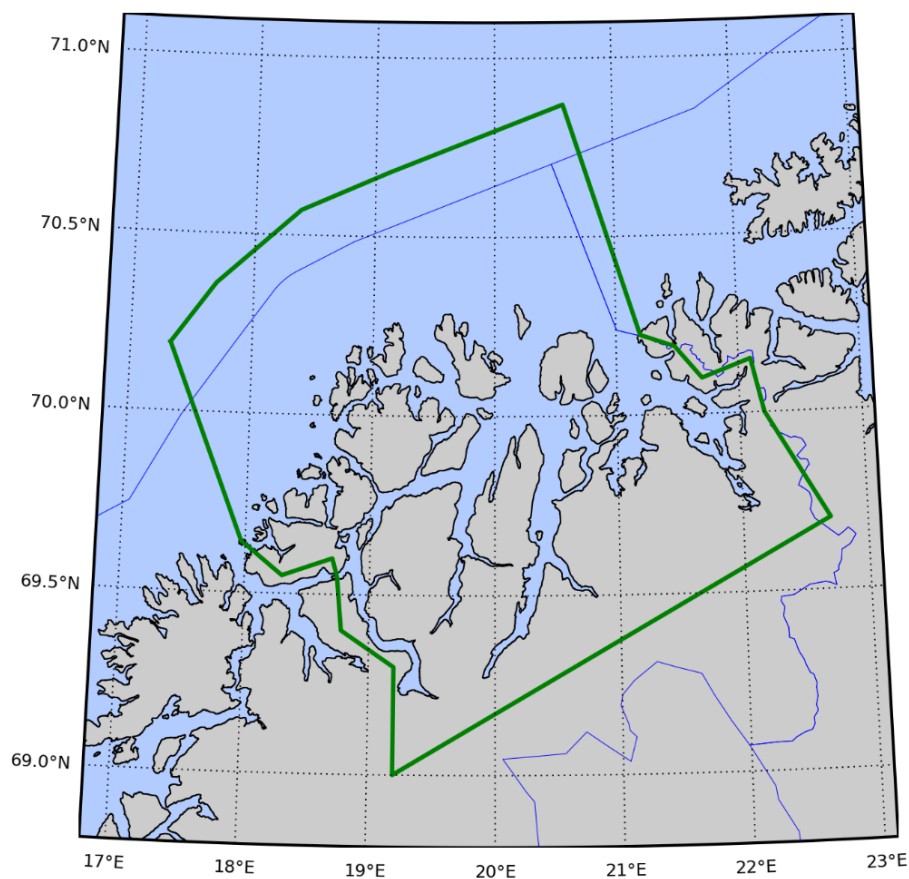
Område 10: Andøya til Senja



Produksjonsområde 10 avgrenses ved 20 nautiske mil fra grunnlinjen og følgende linjer:

1. Andenes N 69°19.20' Ø 16°07.32' til åpen sjø N 69°40.20' Ø 15°46.20'
2. Risøysundet fra Litle Risøya N 68°57.66' Ø 15°39.18' til N 68°58.02' Ø 15°38.04'
3. Tjelsundbrua N 68°37.68' Ø 16°34.68'
4. Straumfjorden fra Andstraumneset N 69°32.64' Ø 18°44.52' til Hella N 69°33.48' Ø 18°44.04'
5. Hillesøya N 69°38.58' Ø 17°57.96' til åpen sjø N 70°11.40' Ø 17°19.80'

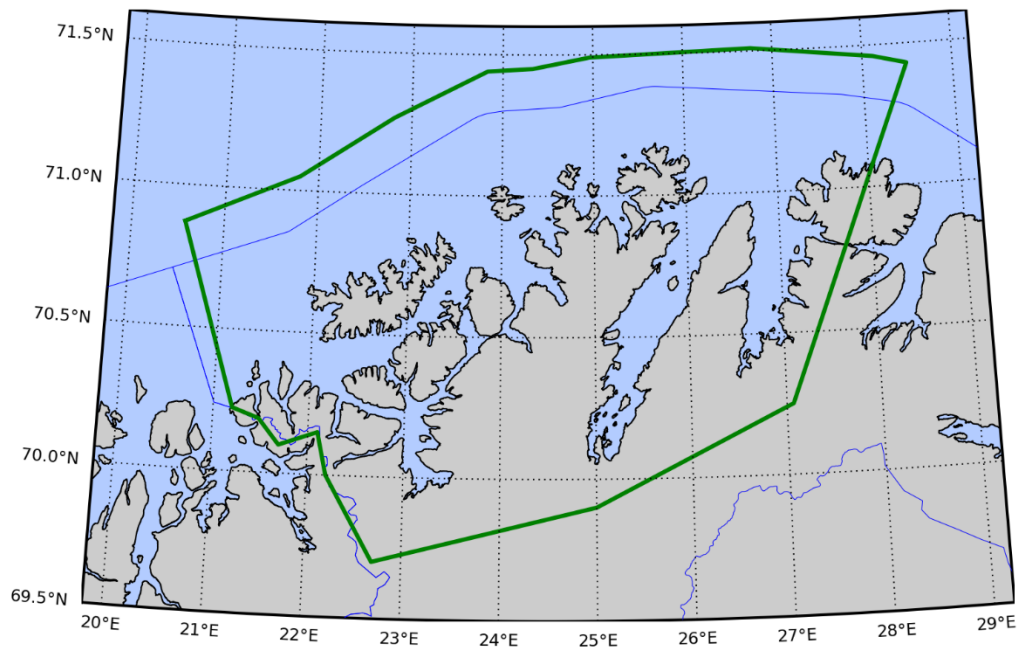
Område 11: Kvaløya til Loppa



Produksjonsområde 11 avgrenses ved 20 nautiske mil fra grunnlinjen og følgende linjer:

1. Hillesøya N 69°38.58' Ø 17°57.96' til åpen sjø N 70°11.40' Ø 17°19.80'
2. Straumfjorden fra Andstraumneset N 69°32.64' Ø 18°44.52' til Hella N 69°33.48' Ø 18°44.04'
3. Fylkesgrense sør for Andsnes, N 70°13.38' Ø 21°12.00' til åpen sjø N 70°52.20' Ø 20°34.80'

Område 12: Vest-Finnmark



Produksjonsområde 12 avgrenses ved 20 nautiske mil fra grunnlinjen og følgende linjer:

1. Fylkesgrense sør for Andsnes, N 70°13.38' Ø 21°12.00' til åpen sjø N 70°52.20' Ø 20°34.80'
2. Bispen ved Gamvik, N 71°05.28' Ø 28°03.36' til åpen sjø N 71°25.80' Ø 28°29.40'

Område 13: Øst-Finnmark



Produksjonsområde 13 avgrenses av norsk økonomisk sone inntil 20 nautiske mil fra grunnlinjen og følgende linjer:

1. Bispen ved Gamvik, N 71°05.28' Ø 28°03.36' til åpen sjø N 71°25.80' Ø 28°29.40'
2. Grense mot Russland, sørøst for Sjærgårdsneset, N 69°47.22' Ø 30°49.20' til åpen sjø N 69°58.80' Ø 31°06.00'

Forskrift om endring av akvakulturdriftsforskriften

Fastsatt av Nærings- og fiskeridepartementet 16. januar 2017 med hjemmel i lov 17. juni 2005 nr. 79 om akvakultur § 5 og § 10.

I

I forskrift 17. juni 2008 nr. 822 om drift av akvakultur gjøres følgende endringer:

§ 47 skal lyde:

§ 47. Biomasse

Biomassen per akvakulturtillatelse skal ikke overstige den maksimalt tillatte biomassen som følger av tillatelsen.

Summen av biomasse i tillatelser tildelt innenfor samme art *til samme formål, samme type* og tilhørende samme person *innenfor et produksjonsområde* utgjør ett biomassetak. Ved kontroll av maksimalt tillatt biomasse hos den enkelte innehaver av tillatelse, legges biomassetaket til grunn. Ved samdrift vil den enkelte innehavers ideelle andel av biomassen på lokaliteten inngå i biomasseberegningen i forhold til biomassetaket.

Biomassen på en lokalitet skal ikke overstige den maksimalt tillatte biomassen som er klarert for lokaliteten i henhold til tillatelsen.

Fisk tilhørende ulike innehavere skal ikke befinne seg i samme produksjonsenhet, med mindre innehaverne driver i samdrift.

Ved samdrift og samlokalisering er de ulike innehaverne solidarisk ansvarlige for overskridelse av lokalitetsbiomasse. Ved mistanke om brudd på maksimalt tillatt biomasse fastsatt i tillatelsen, kan Fiskeridirektoratet kreve oppveiing eller annen fysisk måling av biomassen, for innehavers regning. Representant fra Fiskeridirektoratet skal kunne være til stede under oppveiing.

§ 48 skal lyde:

§ 48. Felles biomassetak for konsern *innenfor et produksjonsområde*

Innehavere av akvakulturtillatelse innen samme konsern, jf. regnskapsloven § 1-3, kan etter søknad til Fiskeridirektoratets regionkontor innvilges et felles biomassetak. Felles biomassetak omfatter tillatt biomasse etter alle tillatelser *til samme formål*, av samme type og samme art tilhørende søkerne innenfor *et produksjonsområde* i tråd med *gjeldende regler for det samme produksjonsområdet*.

Dokumentasjon på konserntilknytning må følge søknaden.

Oppdatert dokumentasjon på konserntilknytning må årlig sendes Fiskeridirektoratets regionkontor innen 30. april.

Retten til felles biomassetak faller bort dersom konserntilknytningen opphører. Dersom det skjer endringer i konserntilknytningen som er avgjørende for godkjenningen av det felles biomassetaket, skal det straks meldes fra om dette til Fiskeridirektoratets regionkontor.

Innehavere med felles biomassetak er solidarisk ansvarlige for overskridelse av det felles biomassetaket.

Det er adgang til å melde seg ut av et felles biomassetak i løpet av et kalenderår. Utmeldt innehaver kan ikke søke seg inn i et nytt eller eksisterende felles biomassetak i løpet av det samme kalenderåret.

§ 48a skal lyde:

§ 48a. Felles biomassetak mellom produksjonsområder

Innehaver av akvakulturtillatelse eller innehavere innen samme konsern kan innvilges et felles biomassetak mellom produksjonsområder. Biomassetaket omfatter tillatt biomasse etter alle tillatelser av samme type, samme formål og samme art tilhørende søker innenfor inntil to tilgrensende produksjonsområder.

§ 48b skal lyde:

§ 48b. Felles biomassetak mellom produksjonsområder for selskap som viderefører en høy andel fisk

Innehaver av akvakulturtillatelse eller innehavere innen samme konsern, som enten selv eller gjennom avtale med en ekstern aktør viderefører en høy andel av den fisk som innehaveren selv har oppdrettet, kan innvilges et *felles biomassetak mellom produksjonsområder*. Videreføringen må skje i et kystdistrikt i Norge.

Biomassetaket omfatter tillatt biomasse etter alle tillatelser av samme type, *samme formål* og samme art tilhørende søker innenfor *inntil tre produksjonsområder* som grenser til hverandre.

For søknad etter første ledd må søker på søknadstidspunktet godtgjøre at vilkårene i første ledd blir oppfylt. Tillatelse til felles biomassetak mellom produksjonsområder bortfaller dersom vilkårene i første ledd ikke er oppfylt for den fisk som innehaveren selv har oppdrettet i løpet av ett kalenderår. Det skal innen februar hvert år dokumenteres at vilkårene var oppfylt i det forutgående kalenderåret.

Søknad og årlig dokumentasjon sendes til Fiskeridirektoratets regionkontor i den regionen der selskapet har størstedelen av sin oppdrettsvirksomhet.

Fiskeridirektoratet kan fatte vedtak om begrensninger i utnyttelse av felles biomassetak gitt etter første ledd dersom selskapet ikke kan dokumentere tilstrekkelig kontroll med miljøpåvirkning som omfattes av reguleringer for produksjonsområdene.

For at foretak som er pålagt utslakting på grunn av sykdom skal kunne opprettholde produksjonen, kan Fiskeridirektoratet innvilge et midlertidig *felles biomassetak mellom produksjonsområder* for tillatelser av samme type, *formål* og art. Det kan bare innvilges midlertidig *felles biomassetak mellom produksjonsområder* når søkeren dokumenterer at innvilgelsen sikrer råstofftilgang til videreforedling. Det *felles biomassetaket mellom produksjonsområder* opphører senest når produksjonen er gjenopprettet i *området* der pålagt utslakting har funnet sted. Fiskeridirektoratet fastsetter omfang, varighet og nærmere vilkår for biomassetaket i enkeltvedtak. Første og tredje ledd gjelder tilsvarende, andre og fjerde ledd gjelder ikke. Departementet er klageinstans for vedtak fattet etter dette leddet.

Nåværende § 48b blir ny § 48c.

II

Forskriften trer i kraft 1. oktober 2017.

Forskrift om endring av laksetildelingsforskriften

Fastsatt av Nærings- og fiskeridepartementet 16. januar 2017 med hjemmel i lov 17. juni 2005 nr. 79 om akvakultur § 5 og § 10.

I

I forskrift 22. desember 2004 nr. 1798 om tillatelse til laks, ørret og regnbueørret gjøres følgende endringer:

§ 33 skal lyde:

§ 33. *Krav til tilknytning til produksjonsområde*

Klarering av lokalitet i *et annet produksjonsområde enn* der akvakulturtillatelsen er hjemmehørende, tillates ikke.

Fiskeridirektoratet kan etter søknad dispensere fra forbudet i første ledd første punktum dersom samme innehaver av tillatelse eller ulike innehavere av tillatelse innen samme konsern, jf. regnskapsloven § 1-3, har lokaliteter på begge sider av en *produksjonsområdegrense* på en slik måte at forbudet vil slå særlig urimelig ut.

Dersom søknaden etter andre ledd gjelder ulike innehavere av tillatelse innen samme konsern, jf. regnskapsloven § 1-3, må søker legge fram dokumentasjon på at de inngår i samme konsern. Forutsetningen for dispensasjon faller bort dersom de ulike innehaverne ikke lenger er i samme konsern i dispensasjonstiden. Innehaverne plikter å melde fra om dette.

Denne bestemmelsen gjelder ikke tillatelse til særlige formål.

§ 34 skal lyde:

§ 34. *Antall tillatte lokaliteter per tillatelse*

Det kan knyttes maksimalt knyttes fire lokaliteter til en akvakulturtillatelse til visning og én lokalitet til akvakulturtillatelse til slaktemerd og akvakulturtillatelse til fiskepark.

§ 37a oppheves.

II

Forskriften trer i kraft 1. oktober 2017.