

Koder og presentasjon for hensynssoner i Svalbardplaner (kommer fra reg.plan i resten av Norge)

Vi må utarbeide begrep som stemmer med Svalbardmiljølova og vi må sette heimle alle kategoriar i Svalbardmiljølova.

Hensynssone: Finns ikkje som begrep i SML, men er i praksis brukt i mange planar. Kalle det overgripande arealføremål?


Dele opp i høve til plantype... Er dette å gjere det unødvendig komplisert? Det gjeld mest ein del mindre delplanar som då kan få meir presise arealføremål.

Pr.23.01.2012

PBL-namn / kode	Svalbardmiljølovkode
KpArealformålOmråde / RpArealformålOmråde	SvpArealformålområde
KpOmråde / RpOmråde	SvpOmråde
KpSamflinje	SvpSamflinje
Plantype	Treng kode for Arealplan og Delplan. Foreslår her 35: Arealplan 36: Delplan
Lovreferanse	Treng henvisning til SML og til Svalbardlova (planer før 2001) 7: Svalbardmiljølova 8: Eldre Svalbardlovverk

Til excelarket med fargekoder, er det muleg vi skal vere forsiktige med å fjerne for mange føremålskoder. Plutseleg treng vi dei. Men det er viktig å få på plass kva koder som skal brukast for dei ulike punkta i § 49 i SML (arealføremål).

Tabellen nedenfor viser signatur for formålsflater. Se også kapittel xx for signatur på linjer i hensynssoner.

Flater Objekttype/Egenskap	SOSI-kode	Flatesignatur, nåværende	Anmerkning	Heimel
SvpFareSone	310 Ras- og skredfare 320 Flomfare 330 Radon (er dette aktuelt på Svalbard?)	 H330_4	FF0000, Rød fet strek. Vinkel 50 gon, avstand 4. linjetykkelse, 0,5 Bakgrunn; Formålsfarge(r). Tekst på hensynssone spesifiseres i tegnforklaring	§49 – 7, spesialområ der / fareområder

	350 Brann- / eksplosjonsfare 360 Skytebane 370 Høyspenningsanlegg inkl høyspentkabler 390 Annen fare		Hva med små lokaliteter, kan vi lage noen typer punktsymboler? f.eks forurenset grunn (Berit har du forslag?)	.
SvpSikringSone	110 Nedslagsfelt drikkevann 120 Område for grunnvannsforsyning (uaktuell?) 130 Byggeforbud rundt veg, bane og flyplass 140 Frisikt 190 Andre sikringssoner	H290_1		§49 – 7, spesialområder / fareområder
SvpStøySone T-1442 på Svalbard? Blir brukt på flyplassen	210 Rød sone iht. T-1442 220 Gul sone iht. T-1442 230 Grønn sone iht. T-1442 290 Andre støysoner		000000,svart. Vinkel 350 gon, avstand 5, linjetykkelse 0,15. Bakgrunn; Formålsfarge(r). Tekst på hensynssone spesifiseres i tegnforklaring	
SvpInfrastrukturSone er denne kategorien aktuell på Svalbard?	410 Krav vedrørende infrastruktur 430 Rekkefølgekrav infrastruktur 440 Rekkefølgekrav samfunnservice 450 Rekkefølgekrav grønstruktur			
SvpGjennomføringSone er denne kategorien aktuell på Svalbard?	800 Krav om felles planlegging, omforming og fornyelse – generalisert 810 Krav om felles planlegging 820 Omforming 830 Fornyelse			
SvpAngittHensynSone	530 Hensyn friluftsliv 540 Hensyn grønstruktur 550 Hensyn landskap 560 bevaring naturmiljø 570 bevaring kulturmiljø (svært aktuell)	H570_2	000000/FF0000,svart. Vinkel 50 gon, avstand 5, linjetykkelse 0,15 Tekst på hensynssone spesifiseres i tegnforklaring Kan disse hjemles i SML ?	§49 – 7, spesialområder / fareområder . Ikkje alle koder her er kanskje like relevante, landbruk, reindrift og randområder går ialfall ut.
SvpBåndleggingSone	710 Båndlegging for regulering etter PBL (SML kap VI) 720 Båndlegging etter lov om naturvern (SMLkap 3) 730 Båndlegging etter lov om kulturminner (SML kap V)	H720_2	000000,svart. Vinkel 100/200 gon, avstand 6, linjetykkelse 0,15 Bakgrunn; Formålsfarge(r). Tekst på hensynssone spesifiseres i tegnforklaring På Svalbard aktuelt med kulturminnevern og	§49 – 7, Kulturminne område (freda) og §49-9 (trur

Merknad [BN1]:

Versjon 0.6. 23.01.2012

	740 Båndlegging etter andre lover 750 Båndlegging i forhold til avkjøringsklasser etter vegloven 760 Båndlegging i henhold til reguleringsbestemmelser §12-7		naturvern, 2 nye koder??	ikkje det eksisterer naturvernområder innafor planområda) . .
SvpDetaljeringSone	900 Reguleringsplan skal fortsatt gjelde - generalisert 910 Reguleringsplan skal fortsatt gjelde	<hr/> <u>(PlanId)</u> <hr/>	000000, svart. Vinkel 100 gon, avstand 6, linjetykkelse 0,15 Bakgrunn: Hvit. Tekst på hensynssone spesifiseres i tegnforklaring	Vise til at delplan skal gjelde.
Små flater, alle hensynssoner			Bruk farge, skravrurtype og vinkel som angitt på hensynssonene, men reduser avstand mellom linjene.	

2.4.3 Koder og presentasjon for andre juridiske flater, linjer og punkter i reguleringsplan



















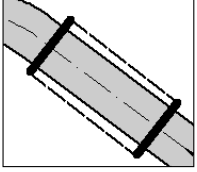


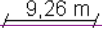



Flater Objekttype/Egenskap	Strek lengde	Avstan d strek	Mellom striper	Flatesignatur, nåværende	Anmerking
SvpBestemmelseOmråde	2	2,0	5,0		Flatesignatur benyttes kun for midlertidig anleggsområde. Skravur fjernes så snart anleggsperioden er over. Flaten avgrenses med SvpBestemmelseGrense

Merknad [HJB2]: Bestemmelsesområder:
 Det er forslag om å bruke dette til ialfall to "føremål".
 •Snødeponi
 •Foreireinsa grunn
 Til bestemmelsesområder kan ein etter PBL knytte bestemmeshjemmel. Desse kodelistene er alle hjemla i pbl. Muleg vi må lage eigen kodeliste for SML? Den er jo betydeleg enklare, §49 siste ledd bokstav a seier kun: Til planen kan det gis utfyllende bestemmelser som setter rettslig bindende vilkår for bruk og ferdsel og for utforming av arealer og bebyggelse for å sikre formålet med planen. I og med at han er så lite spesifisert, er det fristande å lage eit SpBestemmeshjemmel som eit fritekstfelt som med fritekst seier kva som gjeld / viser til aktuell bestemmelse?

Linjesymbol	SOSI- kode	Beskrivelse symboler			Symbol	Farge	Merknader
		Tykkelse (mm)	Stipling				
			Lengde (mm)	Mellom (mm)			
SvpGrense		1,0	5,0	2,0		RGB 0-0-0	
SvpFormålGrense		0,35				RGB 0-0-0	
SvpSikringGrense, SvpStøyGrense, SvpFareGrense, SvpInfrastrukturGrense, SvpAngittHensynGrense, SvpBåndleggingGrense, SvpGjennomføringGrense, SvpDetaljerGrense,		0,6	4,0	1,5		RGB 0-0-0	
SvpBestemmelseGrense		0,5	2,0	2,0		RGB 0-0-0	Område gitt bestemmelser avgrenses med en linje. Ingen flatesignatur. Tidligere avgrensningslinje for fornyelsesområder.
SvpRegulertHøyde		0,25	2,0	1,0		RGB 0-0-0	Gesimshøyde 15 m.
SvpJuridiskLinje/ ..SVPJURLINJE							
Regulert tomtgrense	1203	0,25				RGB 0-0-0	
Eiendomsgrense som skal oppheves	1204	0,20	2,0	1,5		RGB 0-0-0	
Bygg, kulturminner, mm som skal bevares	1210	1,0				RGB 0-0-0	

Merknad [HJB3]: I Ny-Ålesund syns dei det var litt uheldig at ein kun har ei linjetype (i juridiske linjer) for bevaringsverdige bygningar. Dei ønsker å skilje mellom bevaringsverdige bygningar og freda bygningar. Så vidt eg kan sjå betyr i så fall det ei ny linjetype inn i juridiske linjer. Det er jo litt uheldig, men ønsket er høgst legitimt.

Versjon 0.6. 23.01.2012

Fredede bygninger		1,0	1,5	3,0			
Byggegrense	1211	0,35	4,0	2,0		RGB 0-0-0	
Byggelinje	1212	0,35	3,0	2,0		RGB 0-0-0	
Planlagt bebyggelse	1213	0,35				RGB 0-0-0	
Bebyggelse som inngår i planen	1214	0,5				RGB 0-0-0	
Bebyggelse som forutsettes fjernet	1215	0,20	2,0	2,0		RGB 0-0-0	Linjetype som tidligere, men suppleres med linjer i bygningens diagonaler. 
Regulert senterlinje	1221	0,18	8,0	2,0		RGB 0-0-0	
Frisiktlinje	1222	0,18	2,0	1,0		RGB 0-0-0	Nytt navn.
Regulert kant kjørebane	1223	0,20	4,0	1,0		RGB 0-0-0	
Regulert kjørefelt	1224	0,35	2,5	2,0		RGB 0-0-0	
Regulert parkeringsfelt	1225	0,35	1,5	1,0		RGB 0-0-0	
Regulert fotgjengerfelt	1226	0,35	1,0	0,5		RGB 0-0-0	
Regulert støyskjerm	1227	0,35	5,0			RGB 0-0-0	
Regulert støttemur	1228	0,20				RGB 0-0-0	Tverrstreken viser murens fallretning.
Sikringsgjerde	1235	0,35				RGB 0-0-0	
Bru	1252	0,5	5,0	1,0		RGB 0-0-0	Brugar markeres med SVPJURPUNKT 1251 og tegnes med målestokksriktig størrelse og plassering, på land og/eller i sjøen. Bruas maksimale bredde markeres med stiplet linje. 
Tunnel	1254	0,5	1,0	1,0		RGB 0-0-0	Tunnelinnslag markeres med SVPJURPUNKT 1251. Tunnelens maksimale bredde markeres med stiplet linje.
Måle og avstandslinje	1259	0,2				RGB 0-0-0	
Strandlinje sjø	1260	1,0	5,0	2,0		RGB 153-153-153	Gjelder denne på Svalbard?
Strandlinje vassdrag	1261	1,0	5,0	2,0		RGB 153-153-153	Gjelder denne på Svalbard?
Midtlinje vassdrag	1262	0,35	4,0	2,0		RGB 0-0-0	Som regulert senterlinje (1221)

Merknad [BN4]: Forslag til ny linje for Fredede bygninger






















Merknad [HJB5]: Disse linjesymbolene er i bruk på Svalbard (fra topp tom hit)

Versjon 0.6. 23.01.2012

Fjernveg	1121	0,40	2,5	3,6	1,8	1,5				
Hovedveg aktuell	1122	0,35	1,8	2,7	1,2	0,9				
Samleveg aktuell	1124	0,25	1,2	1,7	0,55	0,45				
Adkomstveg aktuell	1125	0,20	0,5	0,8	0,25	0,25				
Gang/sykkelveg aktuell	1130	(Ø) 0,20			1,0	0,4	0,7			
Sykkelveg	1131	(Ø) 0,20			1,0	0,4	0,7			
Gangveg	1132	0,15	0,25	0,35	0,25	0,35	0,4			
Turveg/turdrag aktuell	1140	0,15	0,50	0,7	0,5	0,35	0,5	0,5		
Skitrekk ^{1)aktuell}	1143	0,10				0,3				
Jernbane	1151	0,25	1,2	1,5	0,5		0,4			
Sporveg	1152	0,20	0,6	1,0	0,3		0,5			
Taubane ^{1)aktuell}	1155	0,20								
Kollektivtrasé	1156	0,20	1,0	1,3	0,7	0,4	0,4	0,7	RGB 153-51-0 RGB 153-51-0 RGB 153-51-0	
Farled aktuell	1161	0,3		0,8		0,5				
Småbåtled	1162	0,2		0,5		0,4				
Motorferdsel i utmark (skuterløyper på Svalbard). aktuell	1163	0,4		0,3		1,0				
KpJuridiskLinje/..KpJURLINJE										
Byggegrense	1111	0,35		2,0		2,0			RGB 153-153-153	
Forbudsgrense sjø	1112	0,35		2,0		2,0			RGB 153-153-153	
Forbudsgrense vassdrag	1113	0,35		2,0		2,0			RGB 153-153-153	
Strandlinje sjø	1160	0,35		5,0		2,0			RGB 153-153-153	
Strandlinje vassdrag	1161	0,35		5,0		2,0			RGB 153-153-153	
Midtlinje vassdrag	1162	0,15		4,0		2,0				

Merknad [HJB7]: Ikke aktuelt på Svalbard

Versjon 0.6. 23.01.2012

Markagrense (gjelder kun lov om naturområder i Oslo og nærliggende kommuner (markaloven))	1163	0,35	5,0	2,0						RGB 0-153-0 					
KpInfrastrukturLinje/ ..KPINFRASTRUKTURLI NJE															
Vann	1165	0,1	2,0	1,0											
Avløp	1166	0,1	2,5	0,5											
Kraftledning	1167	0,25	3,0	1,5											
Overvannstrasé	1168	0,1	2,0	0,5											
Punktsymbol SVPSamferdselPunkt/ ..TYPESAMFPUNKT															
Vegkryss	1129														
Kollektivknutepunkt	1159														

Merknad [HJB8]: Antakelig mest aktuell bruk på detaljplaner, mer bruk av formålsflater istedenfor linjer

Merknad [HJB9]: Disse to antakelig ikke aktuelle på Svalbard

Andre aktuelle tema:

Snødeponi, hvordan angi dette på plankartet, formålsflate eller noe annet? - Bestemmelsesområde kan være en grei løsning.