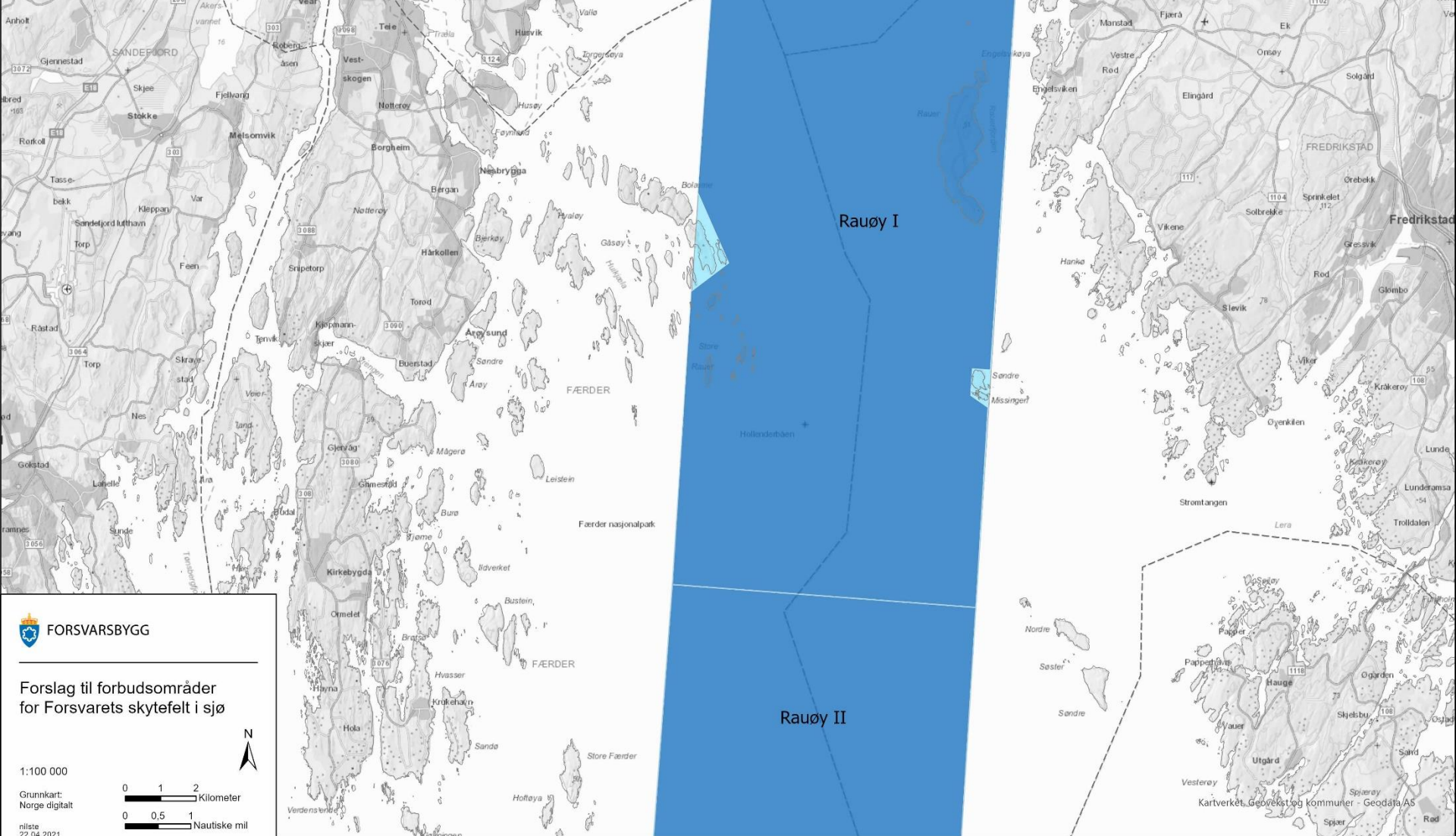


Tegnforklaring

- Forbudsområder for skytefelt i sjø etter sikkerhetsloven § 7-5 b,c
- Skytefelt, kun i luftrom
- Riksgrense
- - - Territorialgrense
- - - Grunnlinje
- - - Virkeområde Plan- og bygningsloven
- - - Kommunegrense



 **FORSVARSBYGG**

Forslag til forbudsområder for Forsvarets skytefelt i sjø

1:100 000

Grunnkart: Norge digitalt

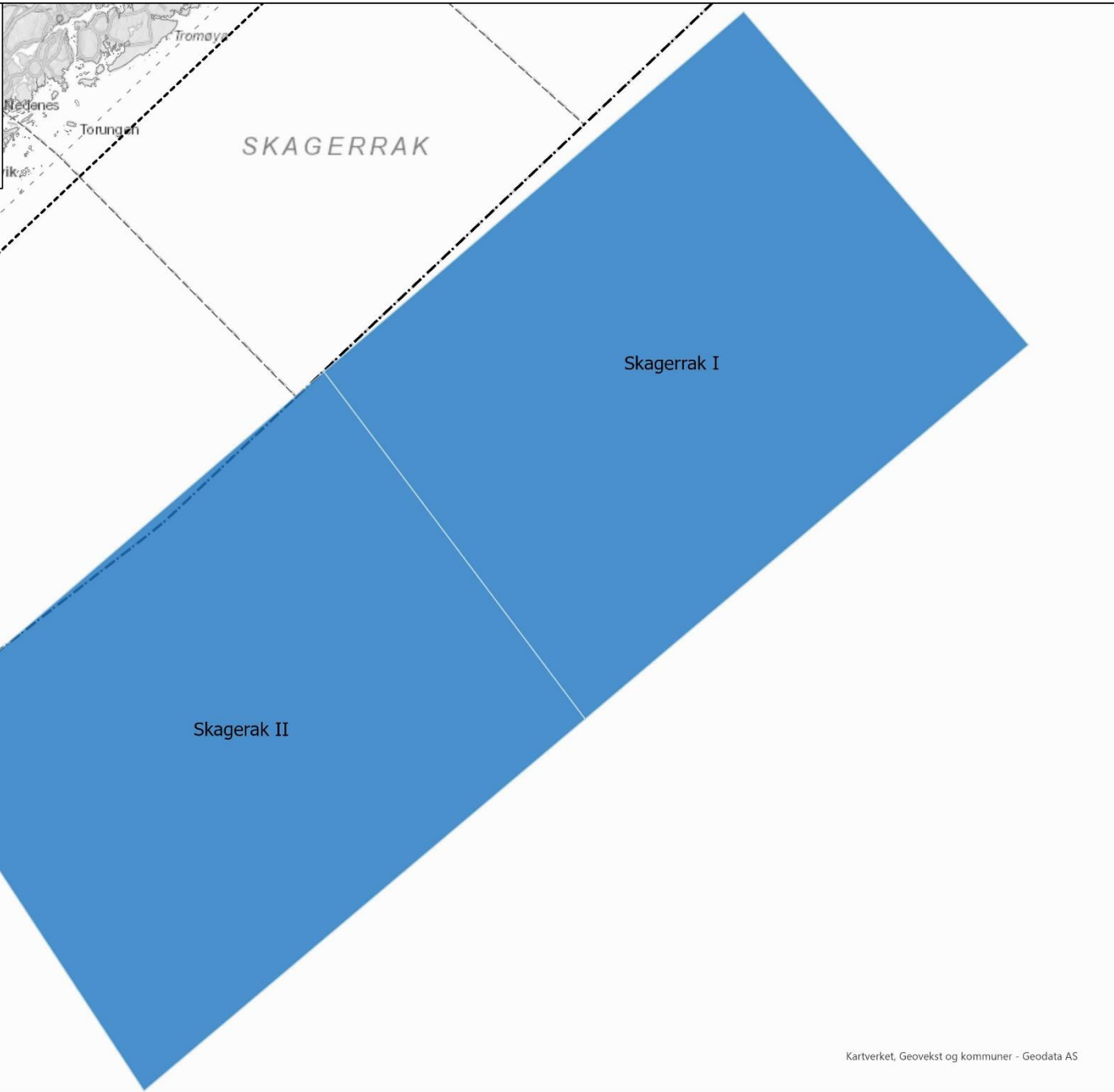
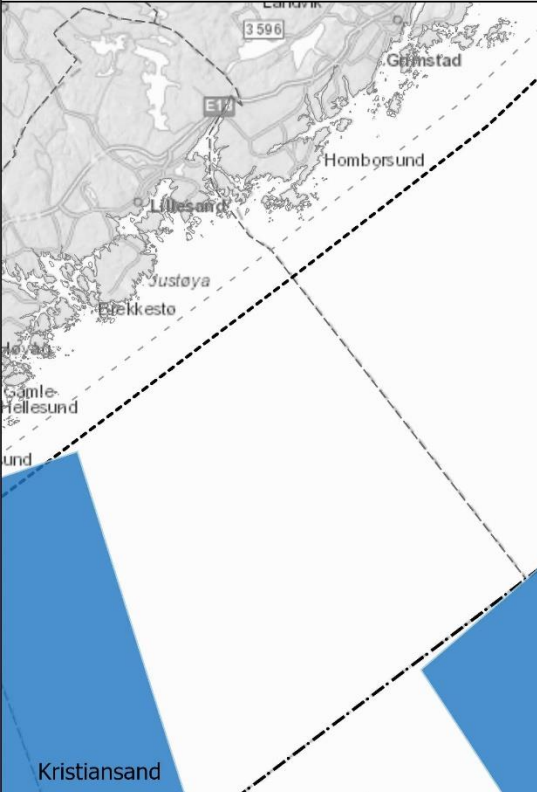
0 1 2 Kilometer

0 0,5 1 Nautiske mil

N

nlise 22.04.2021

- Tegnforklaring
- Forbudsområder for skytefelt i sjø etter sikkerhetsloven § 7-5 b,c
 - Skytefelt, kun i luftrom
 - Riksgrense
 - - - Territorialgrense
 - - - Grunnlinje
 - - - Virkeområde Plan- og bygningsloven
 - - - Kommunegrense



 FORSVARSBYGG

Forslag til forbudsområder
for Forsvarets skytefelt i sjø

1:250 000

Grunnkart:
Norge digitalt

0 1 2
Kilometer

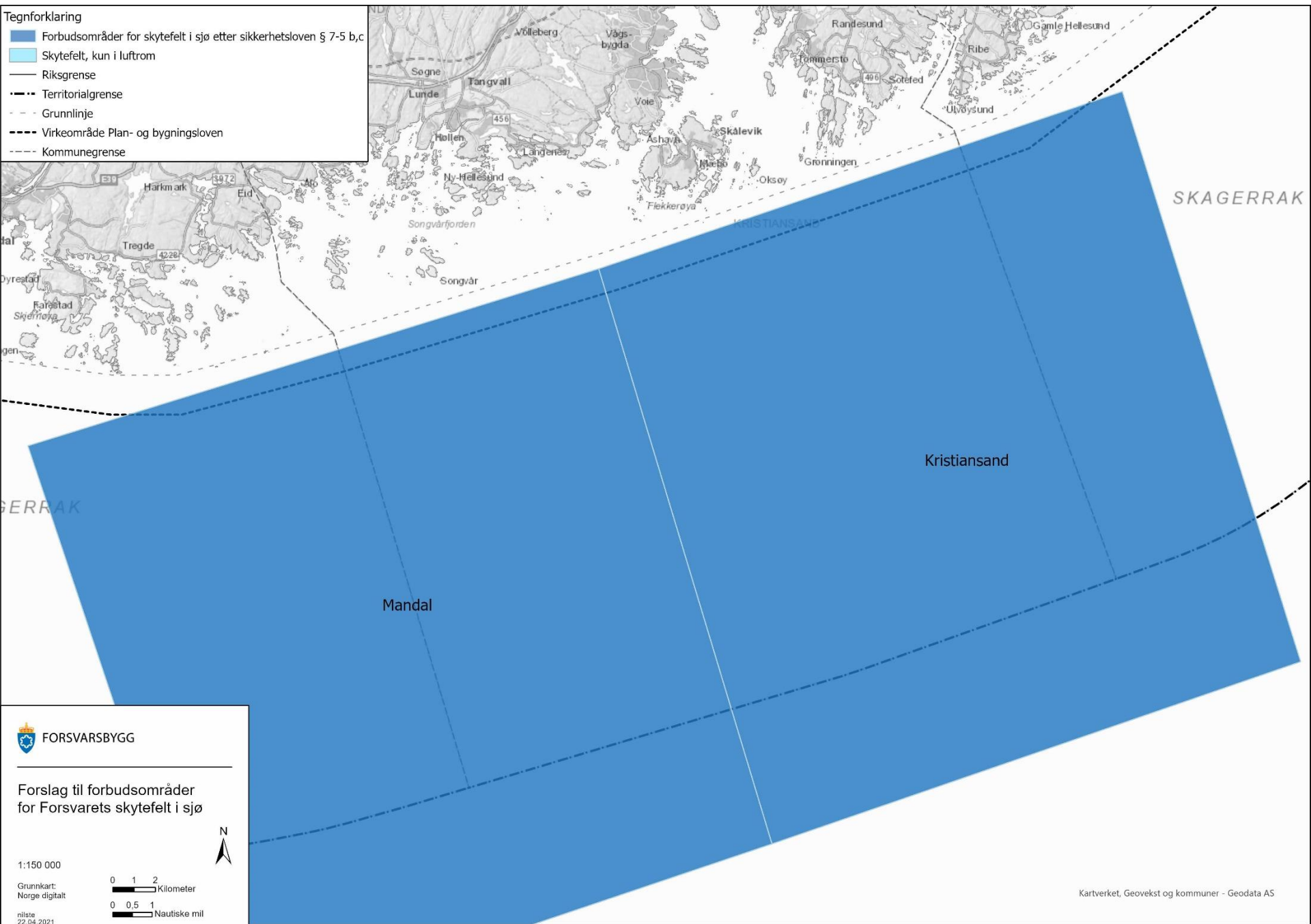
0 0,5 1
Nautiske mil

N

nåse
22.04.2021

Tegnforklaring

- Forbudsområder for skytefelt i sjø etter sikkerhetsloven § 7-5 b,c
- Skytefelt, kun i luftrom
- Riksgrense
- - - Territorialgrense
- - - Grunnlinje
- - - Virkeområde Plan- og bygningsloven
- - - Kommunegrense




 FORSVARSBYGG

Forslag til forbudsområder
for Forsvarets skytefelt i sjø

1:150 000

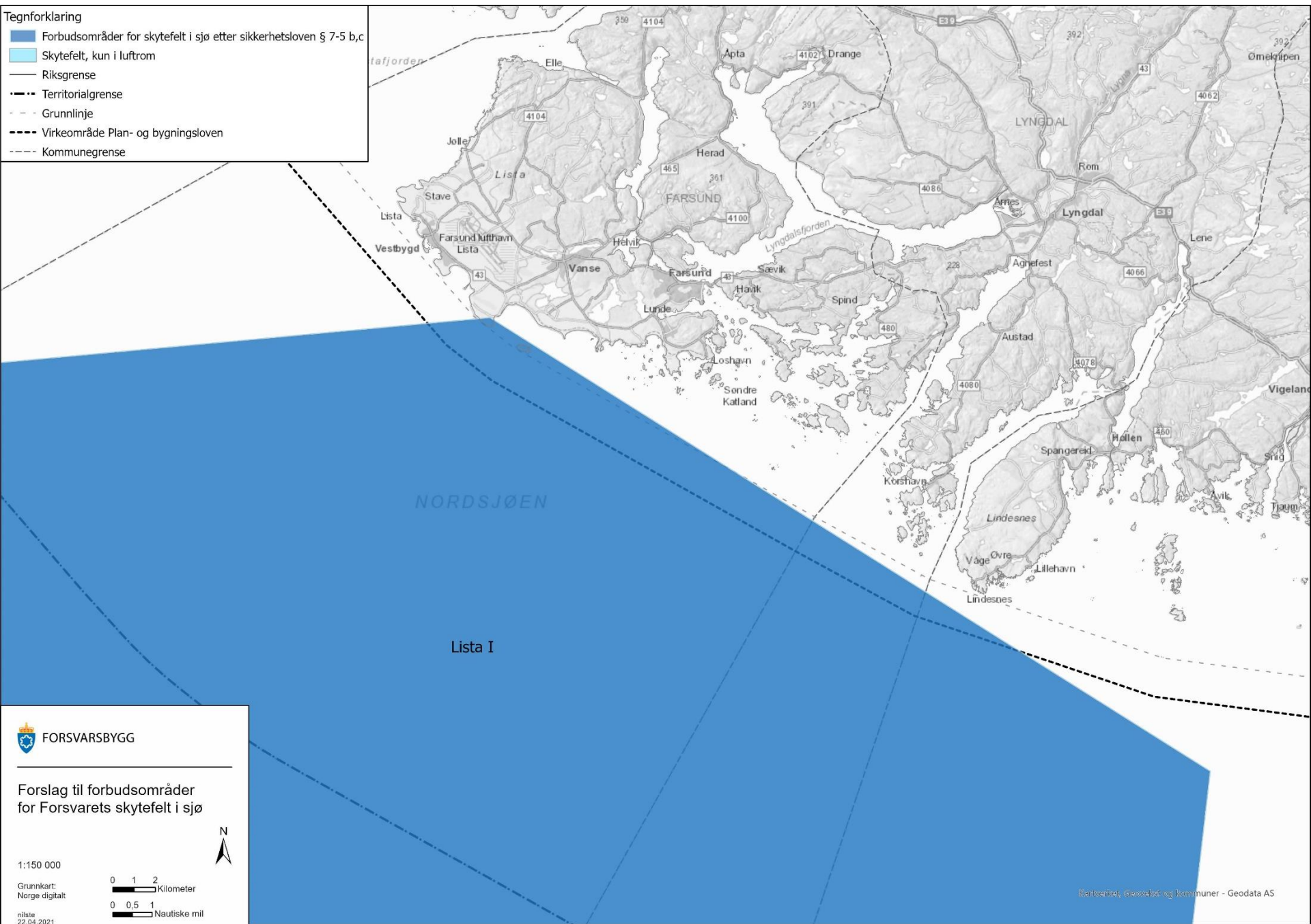
Grunnkart:
Norge digitalt

utgitt
22.04.2021



Tegnforklaring

- Forbudsområder for skytefelt i sjø etter sikkerhetsloven § 7-5 b,c
- Skytefelt, kun i luftrom
- Riksgrense
- - - Territorialgrense
- - - Grunnlinje
- - - Virkeområde Plan- og bygningsloven
- - - Kommunegrense



 FORSVARSBYGG

Forslag til forbudsområder
for Forsvarets skytefelt i sjø



1:150 000

Grunnkart:
Norge digitalt

0 1 2
Kilometer

0 0,5 1
Nautiske mil

nilete
22.04.2021

Tegnforklaring

- Forbudsområder for skytefelt i sjø etter sikkerhetsloven § 7-5 b,c
- Skytefelt, kun i luftrom
- Riksgrense
- - - Territorialgrense
- - - Grunnlinje
- - - Virkeområde Plan- og bygningsloven
- - - Kommunegrense

 **FORSVARSBYGG**

**Forslag til forbudsområder
for Forsvarets skytefelt i sjø**

1:100 000

Grunkart:
Norge digitalt

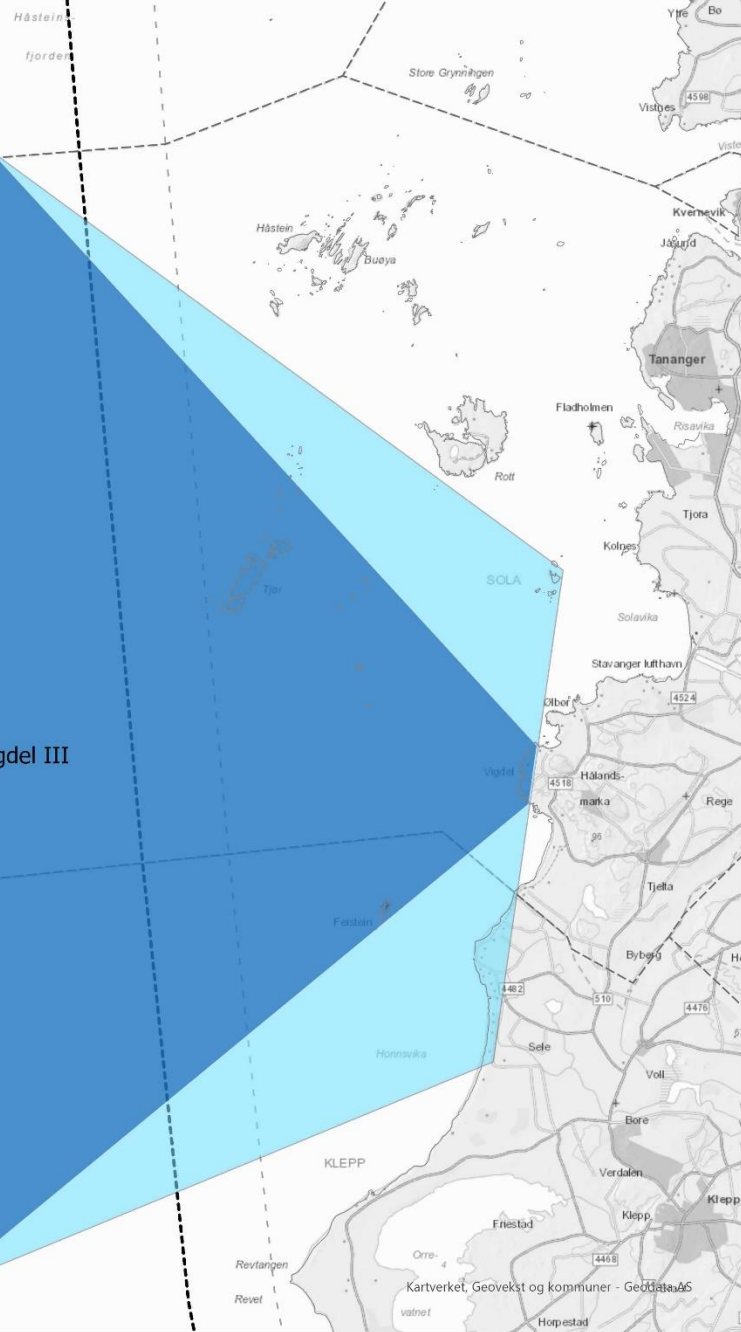
nåste
22.04.2021




Vigdel II

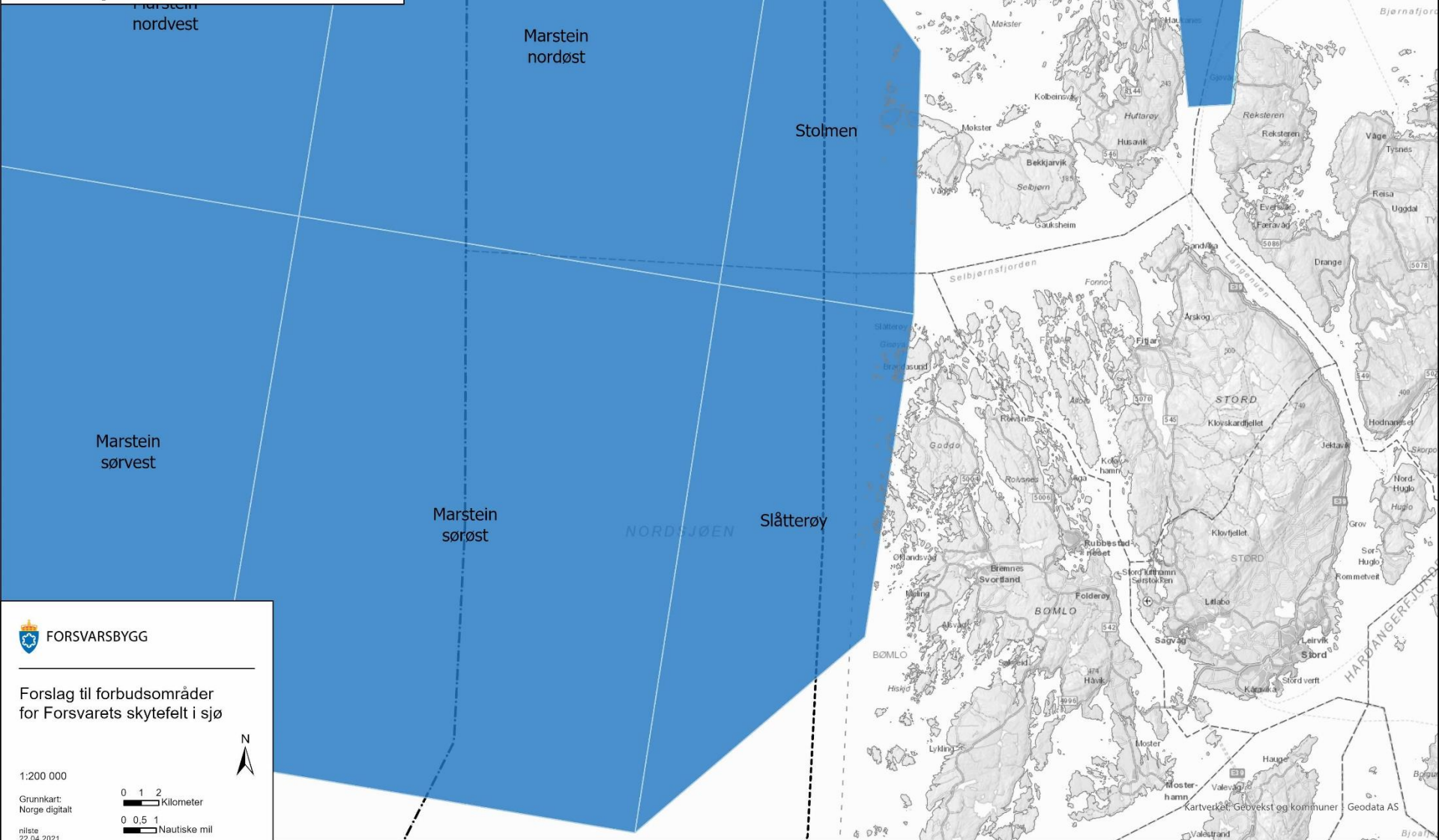
Vigdel I

Vigdel III



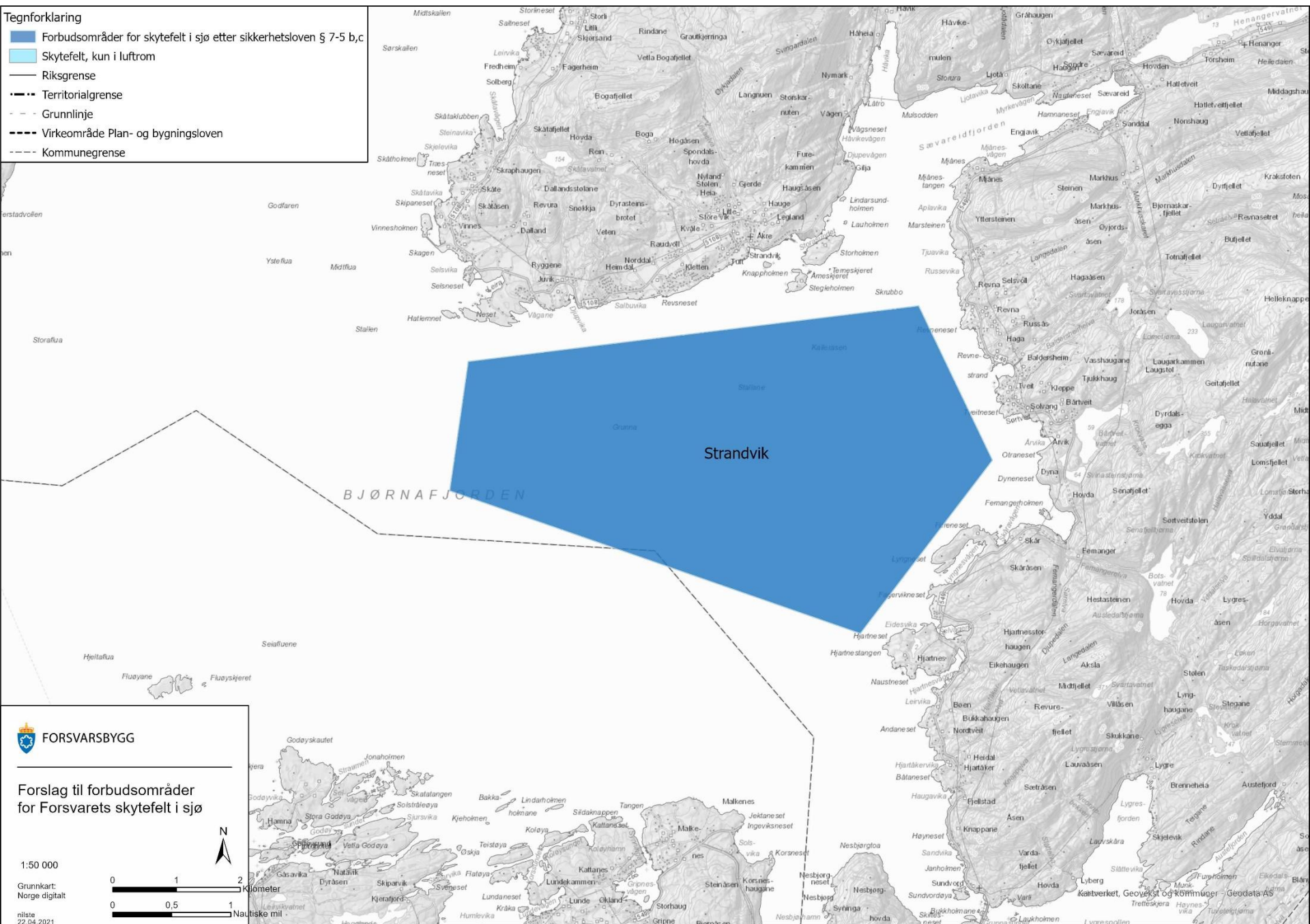
Tegnforklaring

-  Forbudsområder for skytefelt i sjø etter sikkerhetsloven § 7-5 b,c
-  Skytefelt, kun i luftrom
-  Riksgrense
-  Territorialgrense
-  Grunnlinje
-  Virkeområde Plan- og bygningsloven
-  Kommunegrense



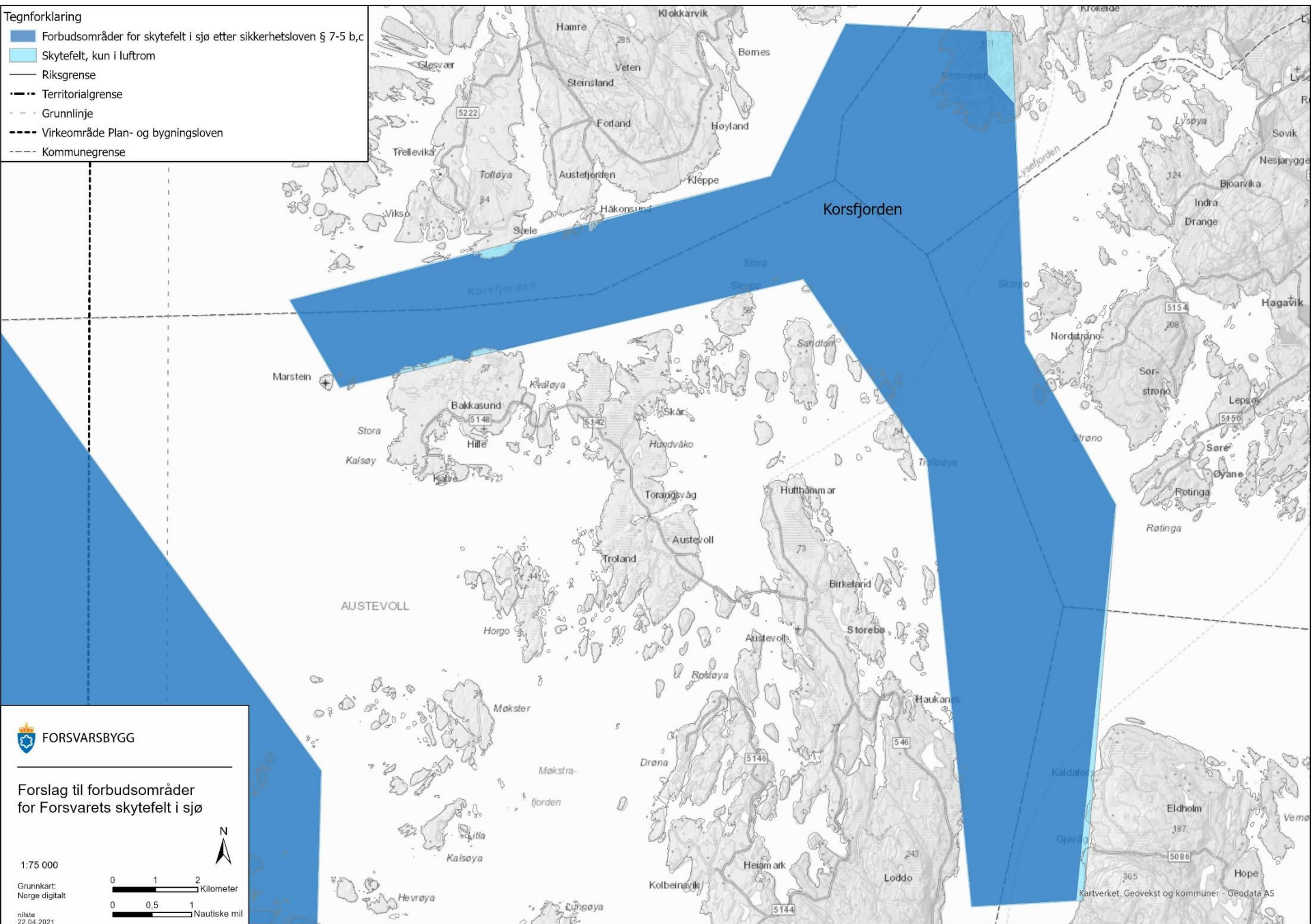
Tegnforklaring

- Forbudsområder for skytefelt i sjø etter sikkerhetsloven § 7-5 b,c
- Skytefelt, kun i luftrom
- Riksgrense
- - - Territorialgrense
- - - Grunnlinje
- - - Virkeområde Plan- og bygningsloven
- - - Kommunegrense



Tegnforklaring

- Forbudsområder for skytefelt i sjø etter sikkerhetsloven § 7-5,b,c
- Skytefelt, kun i luftrom
- Riksgrense
- - - Territorialgrense
- - - Grunnlinje
- - - Virkeområde Plan- og bygningsloven
- - - Kommunegrense



Forslag til forbudsområder for Forsvarets skytefelt i sjø

1:75 000

Grunnkart: Norge digitalt

nllste
22.04.2021



Tegnforklaring

- Forbudsområder for skytefelt i sjø etter sikkerhetsloven § 7-5 b,c
- Skytefelt, kun i luftrom
- Riksgrense
- - - Territorialgrense
- - - Grunnlinje
- - - Virkeområde Plan- og bygningsloven
- - - Kommunegrense



Forslag til forbudsområder for Forsvarets skytefelt i sjø

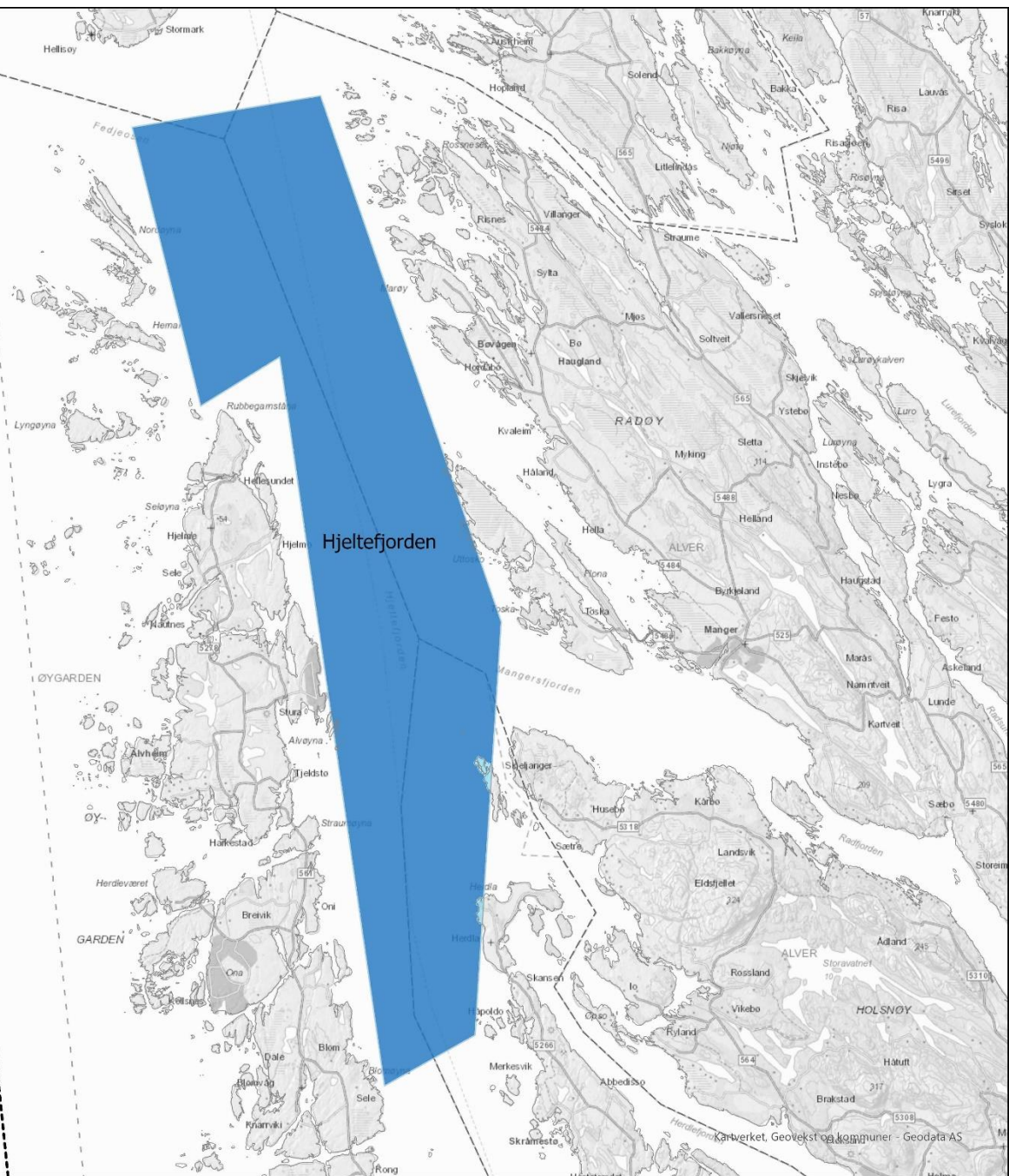
1:100 000

Grunnkart: Norge digitalt

nåse 22.04.2021

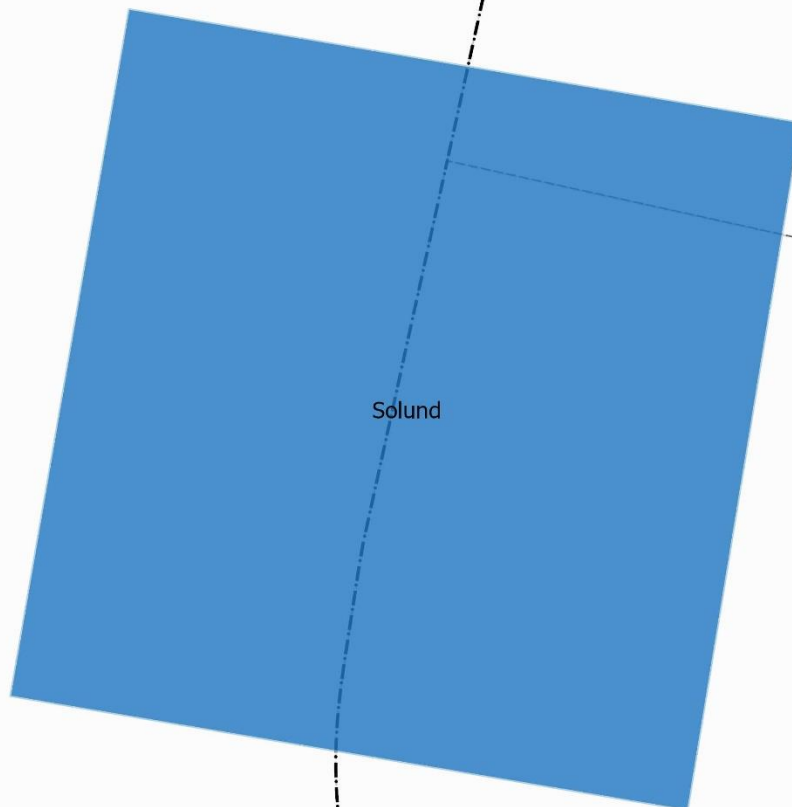
0 1 2
Kilometer

0 0,5 1
Nautiske mil



Tegnforklaring

- Forbudsområder for skytefelt i sjø etter sikkerhetsloven § 7-5 b,c
- Skytefelt, kun i luftrom
- Riksgrense
- - - Territorialgrense
- - - Grunnlinje
- - - Virkeområde Plan- og bygningsloven
- - - Kommunegrense



NORSKEHAVET

RYGGSTEINSEN

ASKVOLL

HÅSTEINSEN

Alden
Hamner
Værlandet
Bukandet

BUEFJORDEN

Lagevifjorden

SOLLUND

Ytroy

Ytre Sula

Hjørnevatn

Hjorteløst

Trøyvåg

SOGNESJØEN

Kartverket, Geovekst og kommuner - Geodata AS



Forslag til forbudsområder for Forsvarets skytefelt i sjø

1:200 000

Grunnkart: Norge digitalt

utgitt 22.04.2021

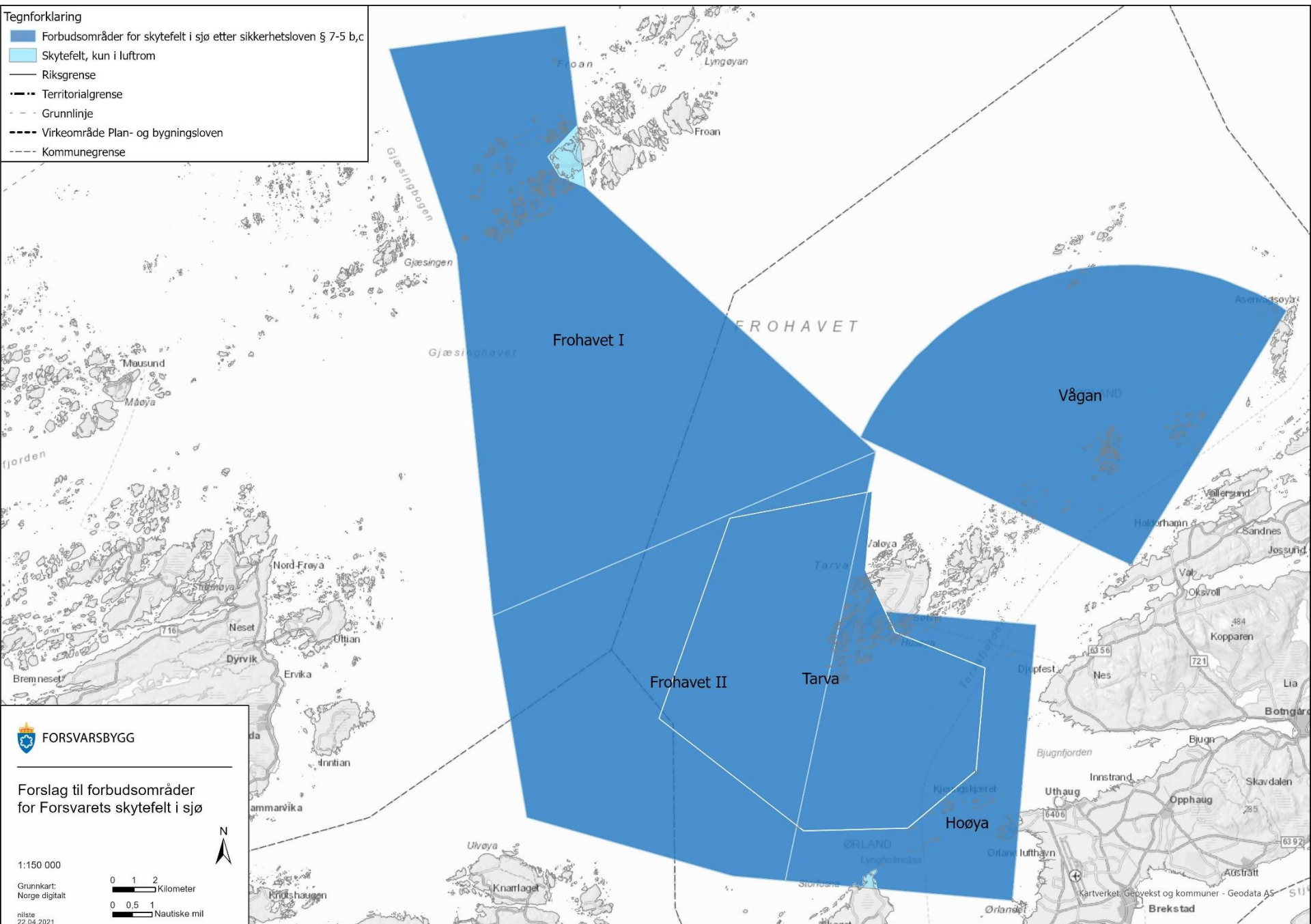
0 1 2
Kilometer

0 0.5 1
Nautiske mil



Tegnforklaring

- Forbudsområder for skytefelt i sjø etter sikkerhetsloven § 7-5 b,c
- Skytefelt, kun i luftrom
- Riksgrense
- - - Territorialgrense
- - - Grunnlinje
- - - Virkeområde Plan- og bygningsloven
- - - Kommunegrense



 FORSVARSBYGG

Forslag til forbudsområder
for Forsvarets skytefelt i sjø

1:150 000

Grunnkart:
Norge digitalt

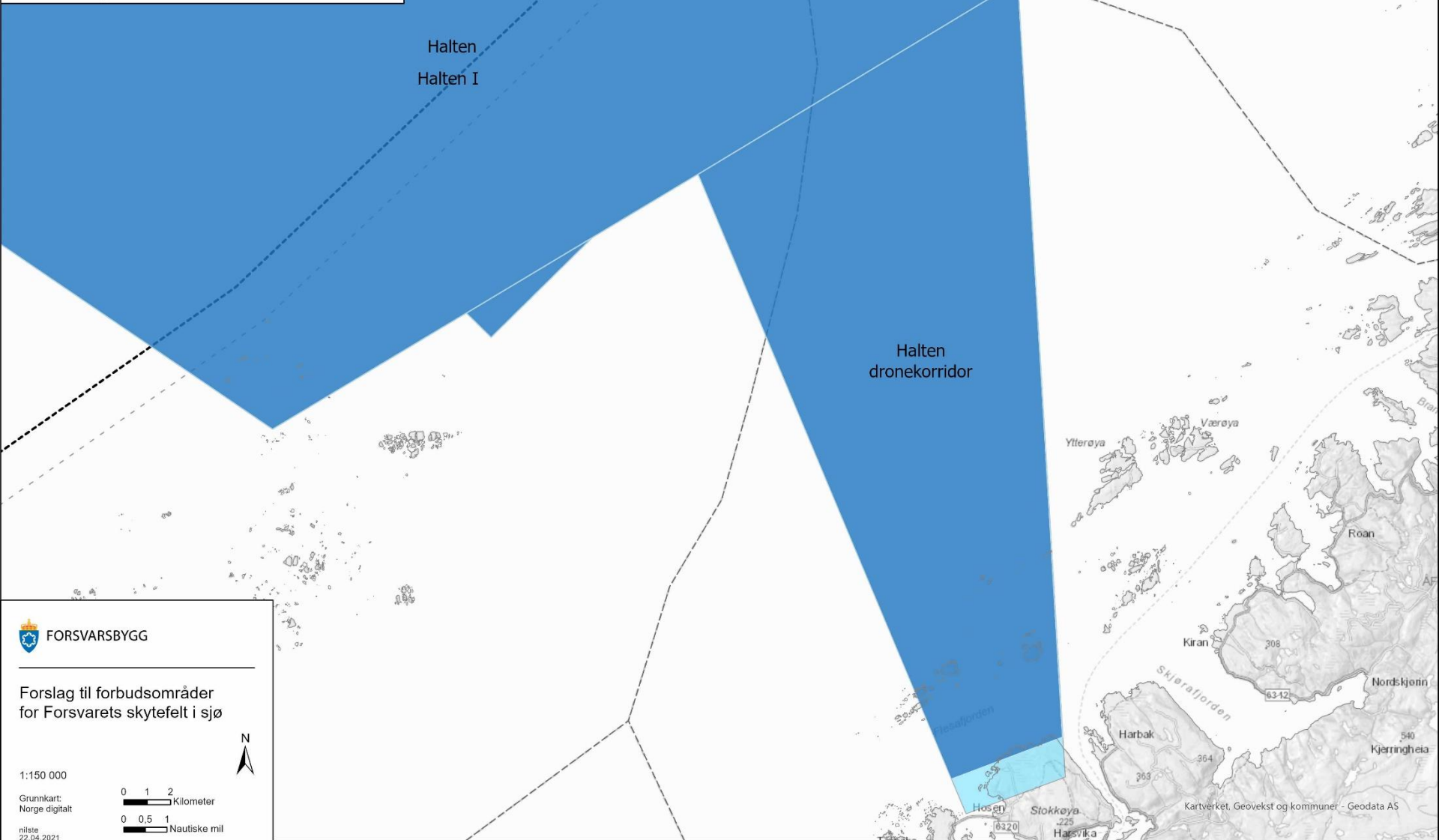
0 0,5 1
Kilometer

0 0,5 1
Nautiske mil

nlsse
22.04.2021

Tegnforklaring

- Forbudsområder for skytefelt i sjø etter sikkerhetsloven § 7-5 b,c
- Skytefelt, kun i luftrom
- Riksgrense
- - - Territorialgrense
- - - Grunnlinje
- - - Virkeområde Plan- og bygningsloven
- - - Kommunegrense



 FORSVARSBYGG

Forslag til forbudsområder for Forsvarets skytefelt i sjø

1:150 000

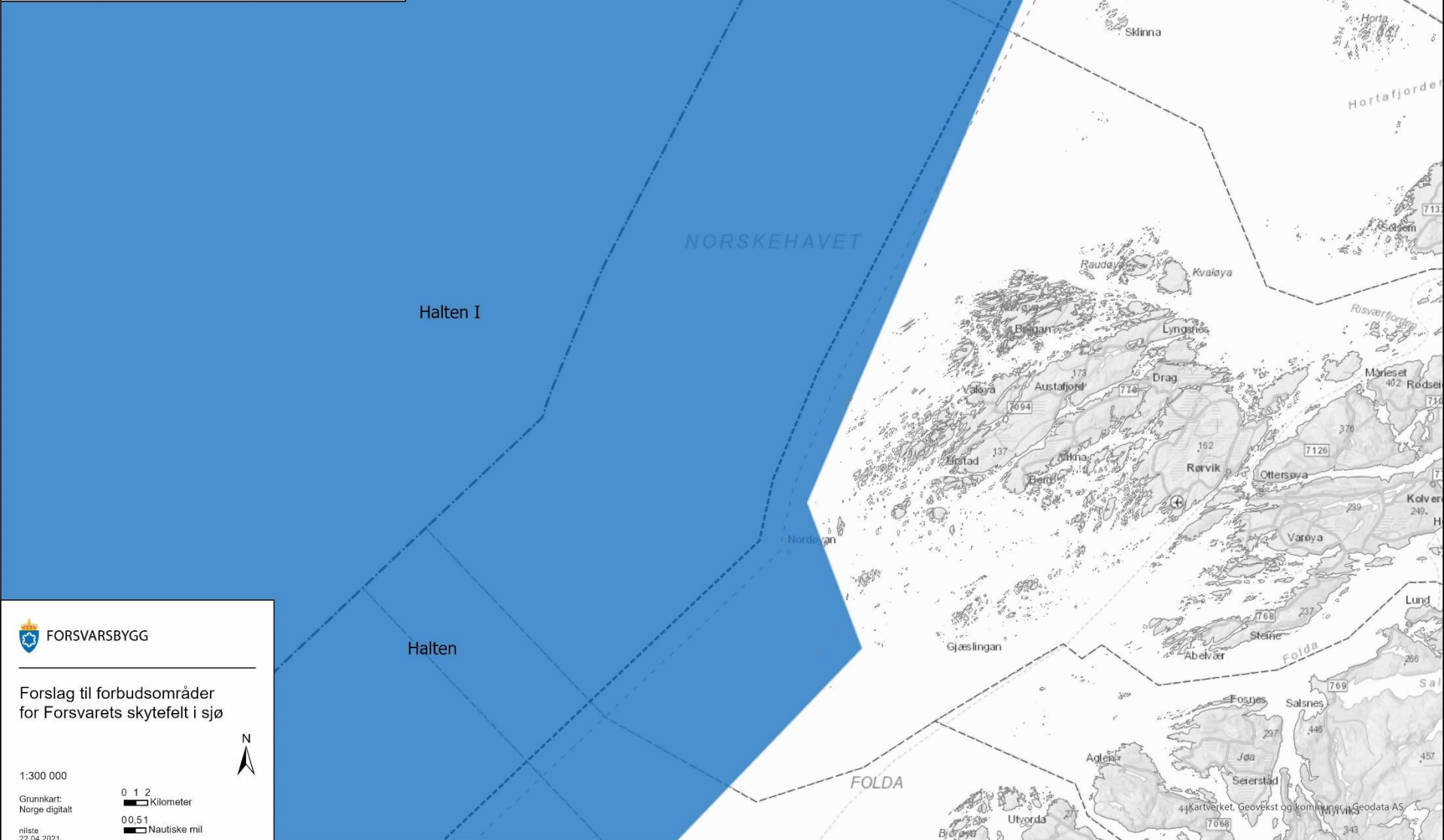
Grunnkart: Norge digitalt

nått 22.04.2021



Kartverket, Geovekst og kommuner - Geodata AS

- Tegnforklaring
- Forbudsområder for skytefelt i sjø etter sikkerhetsloven § 7-5 b,c
 - Skytefelt, kun i luftrom
 - Riksgrense
 - - - Territorialgrense
 - · · Grunnlinje
 - - - Virkeområde Plan- og bygningsloven
 - - - Kommunegrense



Forslag til forbudsområder for Forsvarets skytefelt i sjø

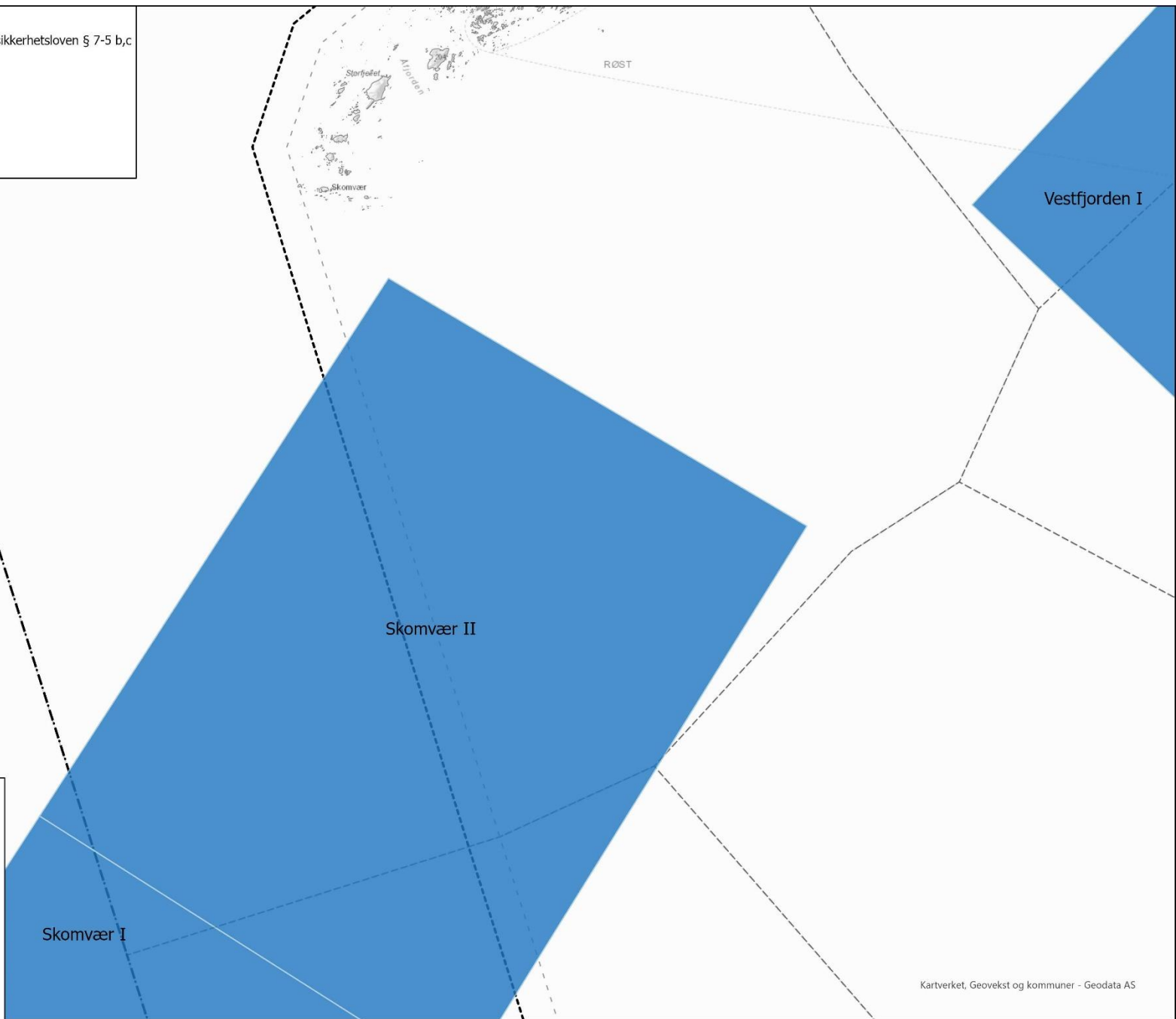
1:300 000

Grunnkart: Norge digitalt
 0 1 2 Kilometer
 0,51 Nautiske mil

nllse
 22.04.2021

Tegnforklaring

- Forbudsområder for skytefelt i sjø etter sikkerhetsloven § 7-5 b,c
- Skytefelt, kun i luftrom
- Riksgrense
- Territorialgrense
- Grunnlinje
- Virkeområde Plan- og bygningsloven
- Kommunegrense



 FORSVARSBYGG

Forslag til forbudsområder
for Forsvarets skytefelt i sjø

1:200 000

N

Grunnkart:
Norge digitalt

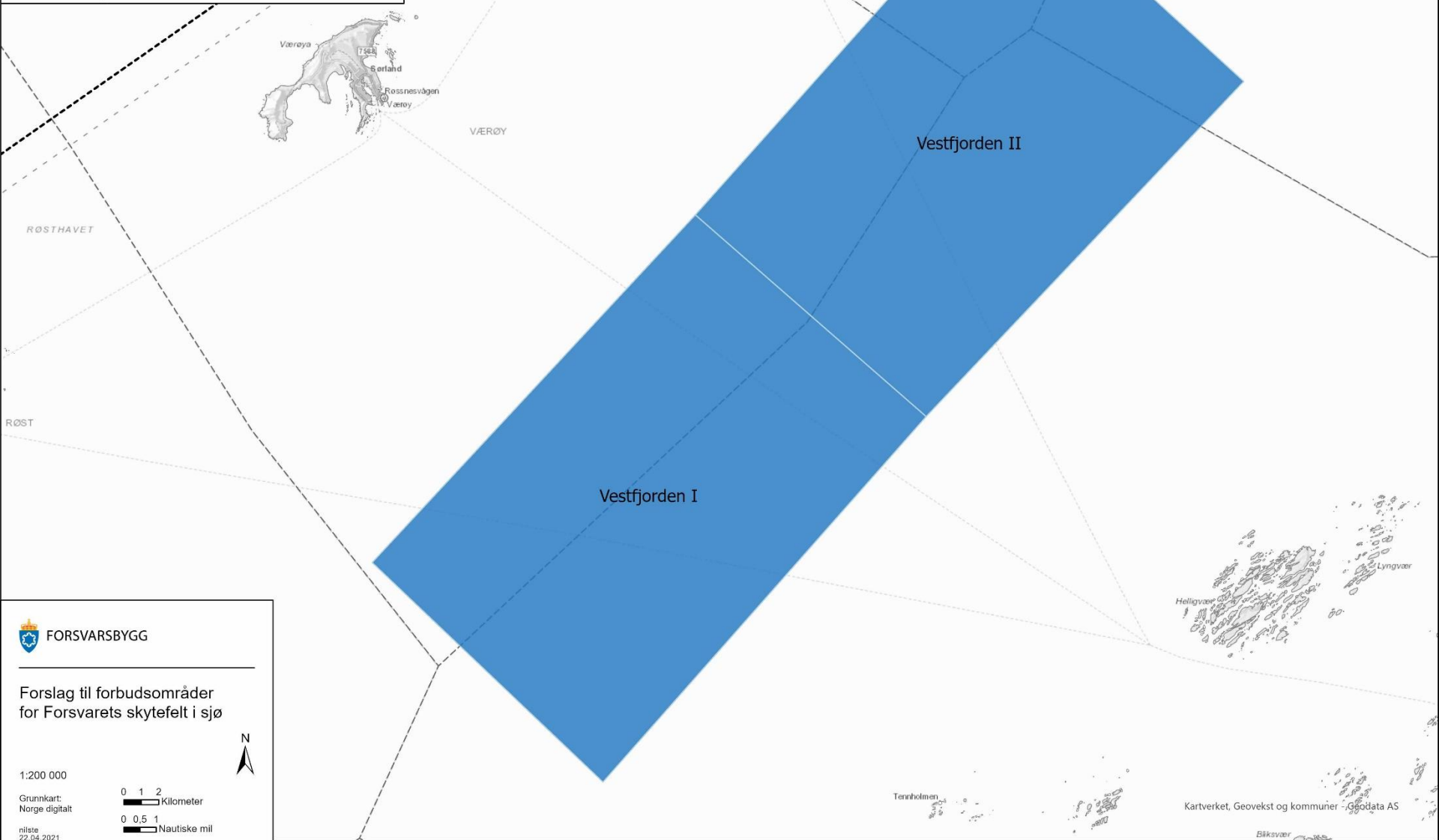
0 1 2
Kilometer

0 0.5 1
Nautiske mil

nåste
22.04.2021

Tegnforklaring

- Forbudsområder for skytefelt i sjø etter sikkerhetsloven § 7-5 b,c
- Skytefelt, kun i luftrom
- Riksgrense
- - - Territorialgrense
- - - Grunnlinje
- - - Virkeområde Plan- og bygningsloven
- - - Kommunegrense



 FORSVARSBYGG

Forslag til forbudsområder for Forsvarets skytefelt i sjø

1:200 000

Grunnkart: Norge digitalt
0 1 2 Kilometer
0 0.5 1 Nautiske mil

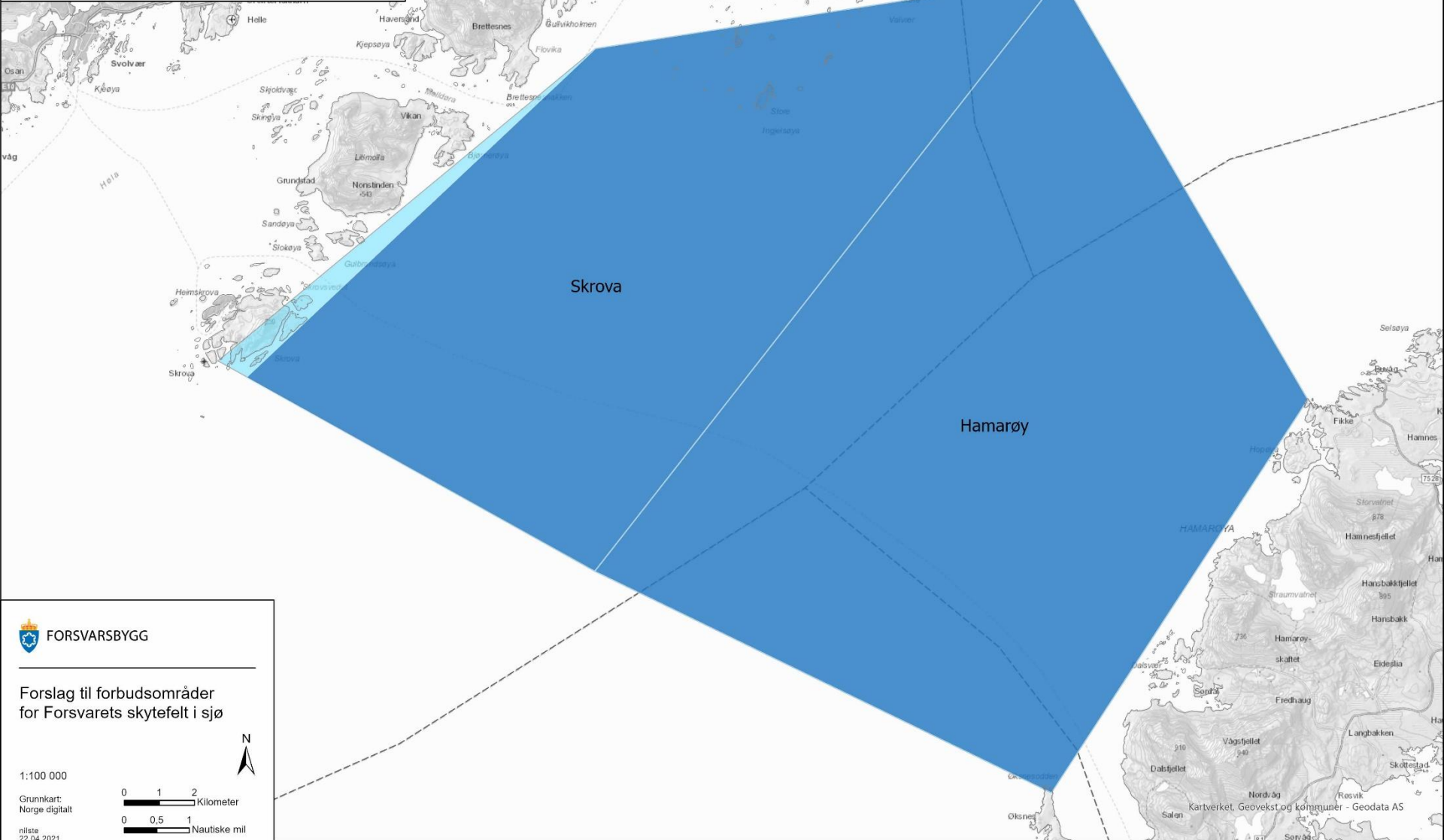


nått
22.04.2021

Kartverket, Geovekst og kommuner - Geodata AS

Blåskvær

- Tegnforklaring**
- Forbudsområder for skytefelt i sjø etter sikkerhetsloven § 7-5 b,c
 - Skytefelt, kun i luftrom
 - Riksgrense
 - Territorialgrense
 - Grunnlinje
 - Virkeområde Plan- og bygningsloven
 - Kommunegrense



Forslag til forbudsområder for Forsvarets skytefelt i sjø

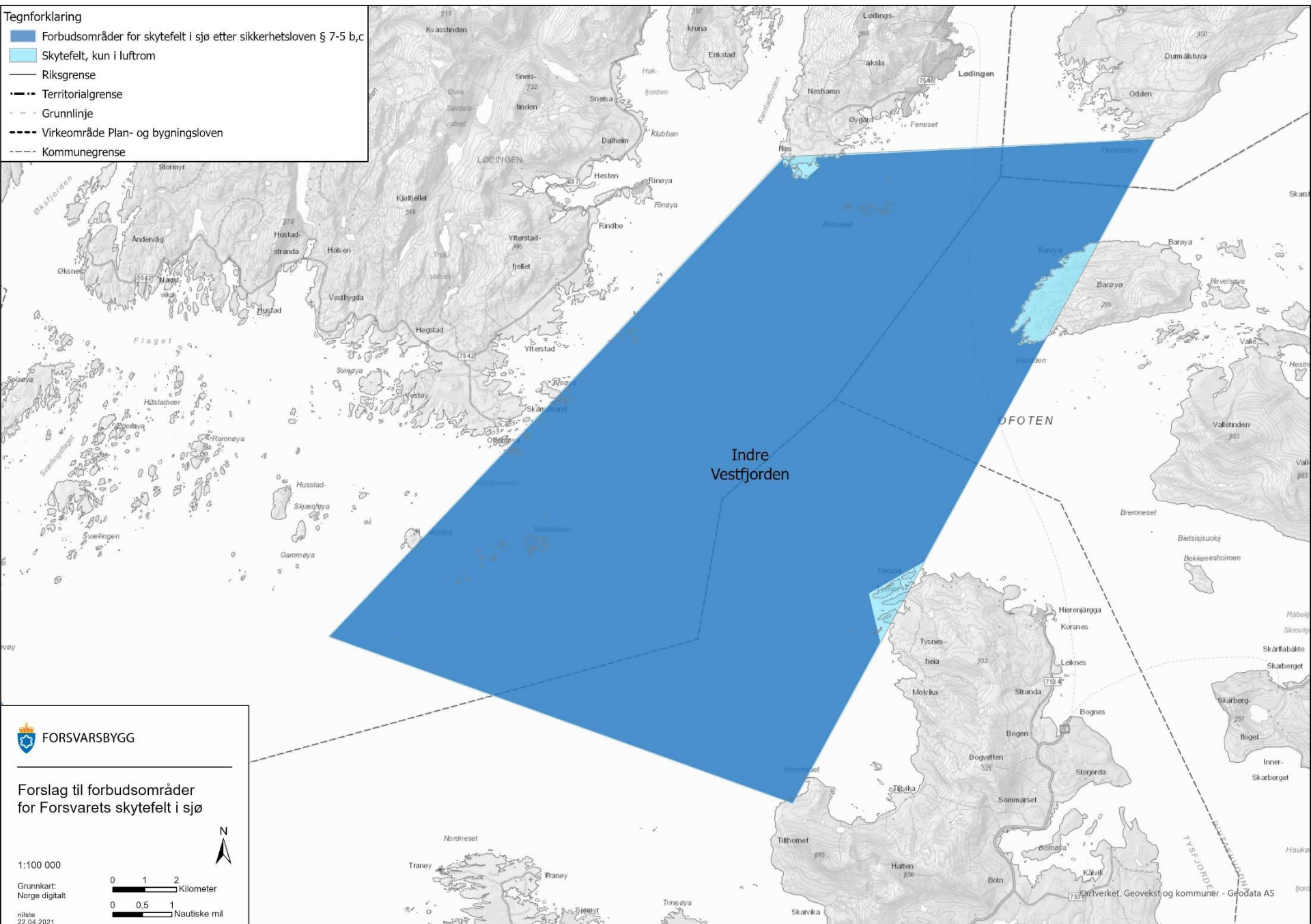
1:100 000



nlisse
22.04.2021

Tegnforklaring

- Forbudsområder for skytefelt i sjø etter sikkerhetsloven § 7-5 b,c
- Skytefelt, kun i luftrom
- Riksgrense
- - - Territorialgrense
- - - Grunnlinje
- - - Virkeområde Plan- og bygningsloven
- - - Kommunegrense




Forslag til forbudsområder for Forsvarets skytefelt i sjø

1:100 000

Grunnkart: Norge digitalt

nåte
22.04.2021



Tegnforklaring

- Forbudsområder for skytefelt i sjø etter sikkerhetsloven § 7-5 b,c
- Skytefelt, kun i luftrom
- Riksgrense
- - - Territorialgrense
- - - Grunnlinje
- - - Virkeområde Plan- og bygningsloven
- - - Kommunegrense



Forslag til forbudsområder for Forsvarets skytefelt i sjø

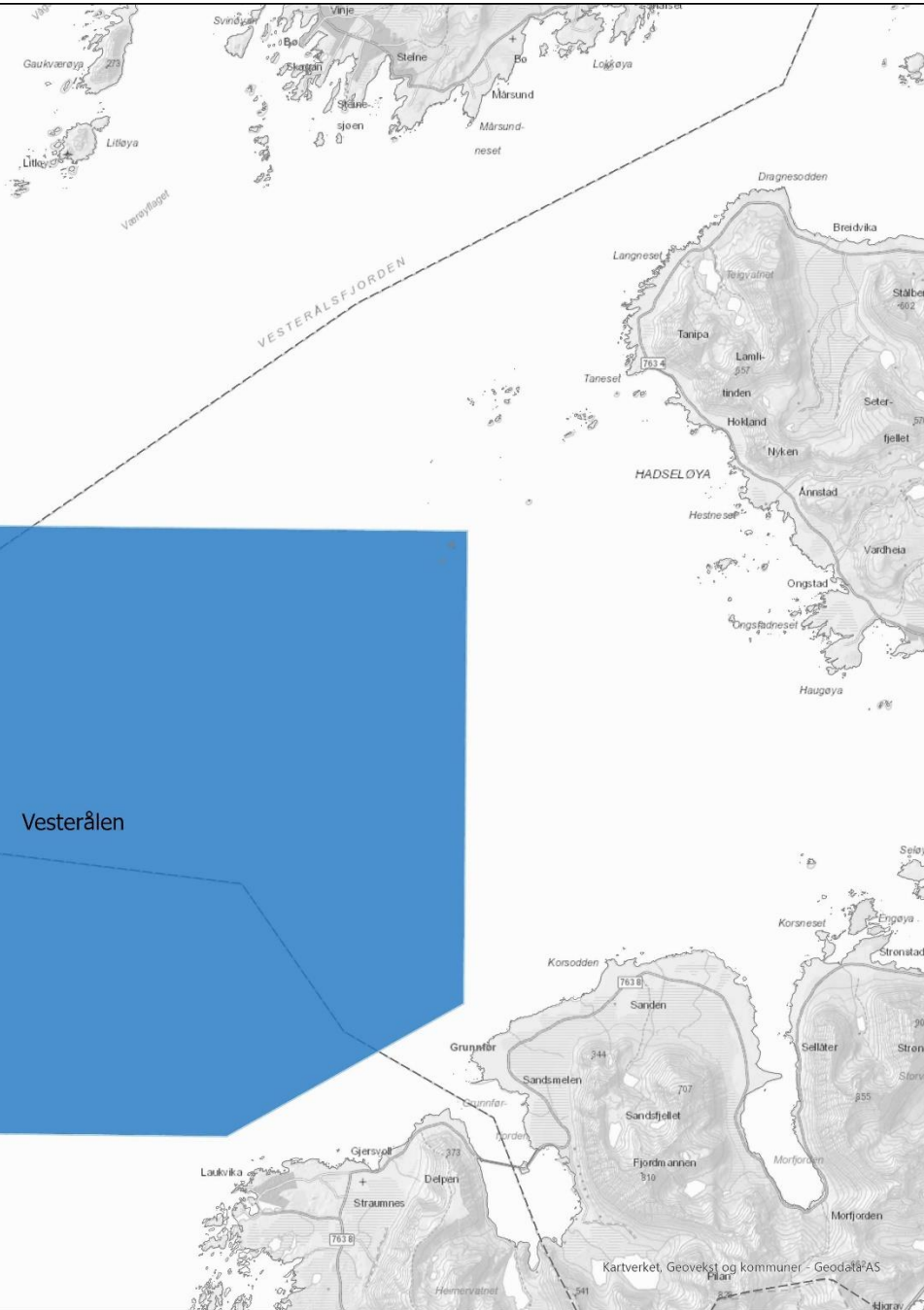
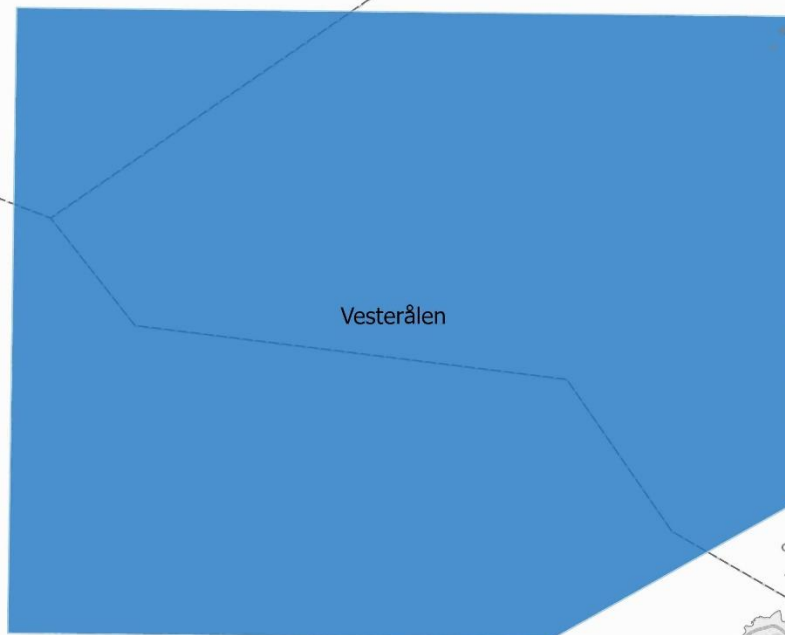
1:100 000

Grunnkart:
Norge digitalt

0 1 2
Kilometer

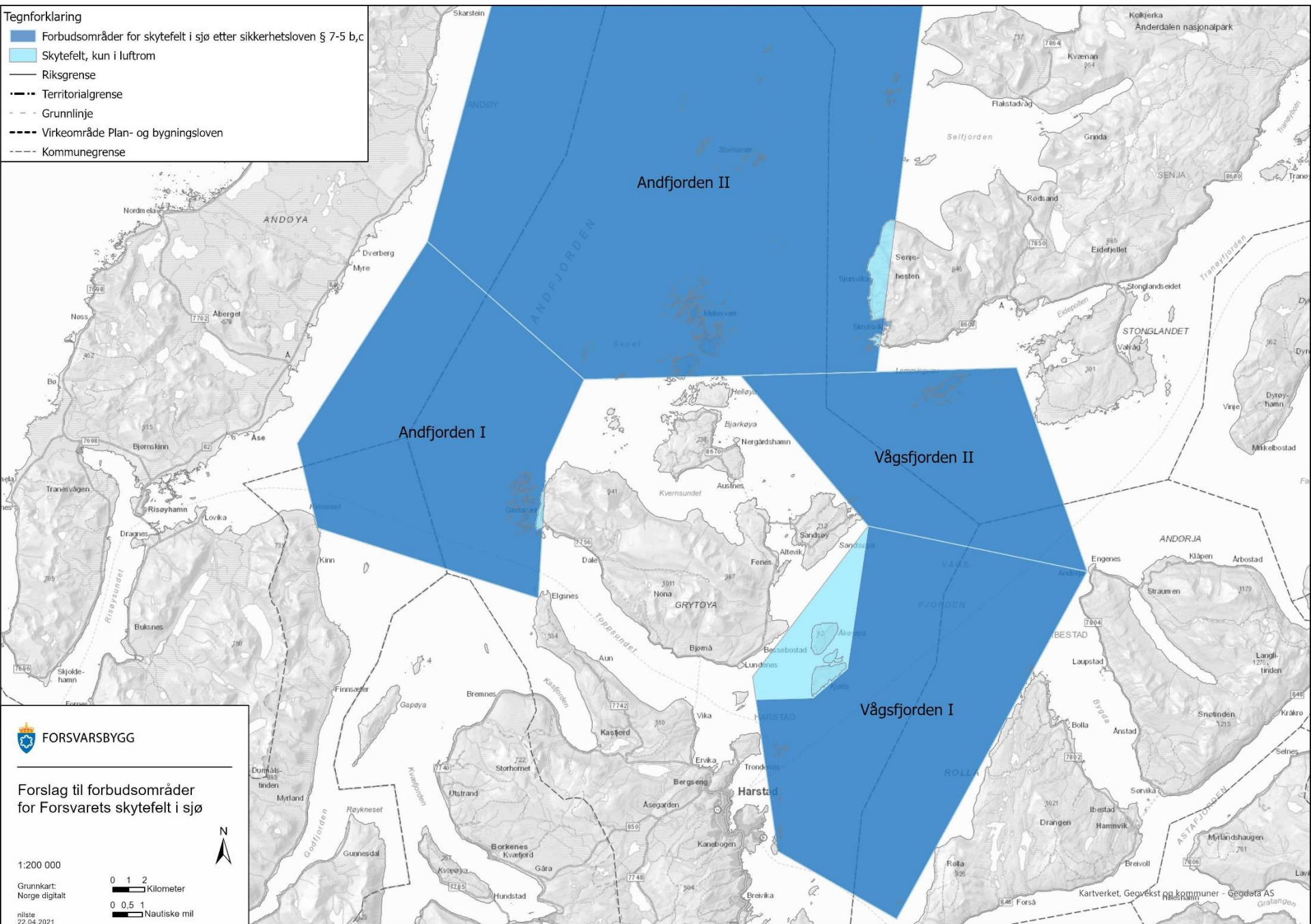
0 0,5 1
Nautiske mil

nåte
22.04.2021



Tegnforklaring

- Forbudsområder for skytefelt i sjø etter sikkerhetsloven § 7-5 b,c
- Skytefelt, kun i luftrom
- Riksgrense
- - - Territorialgrense
- - - Grunnlinje
- - - Virkeområde Plan- og bygningsloven
- - - Kommunegrense



 FORSVARSBYGG

Forslag til forbudsområder
for Forsvarets skytefelt i sjø

1:200 000

Grunnkart:
Norge digitalt

12/22.04.2021

0 1 2
Kilometer

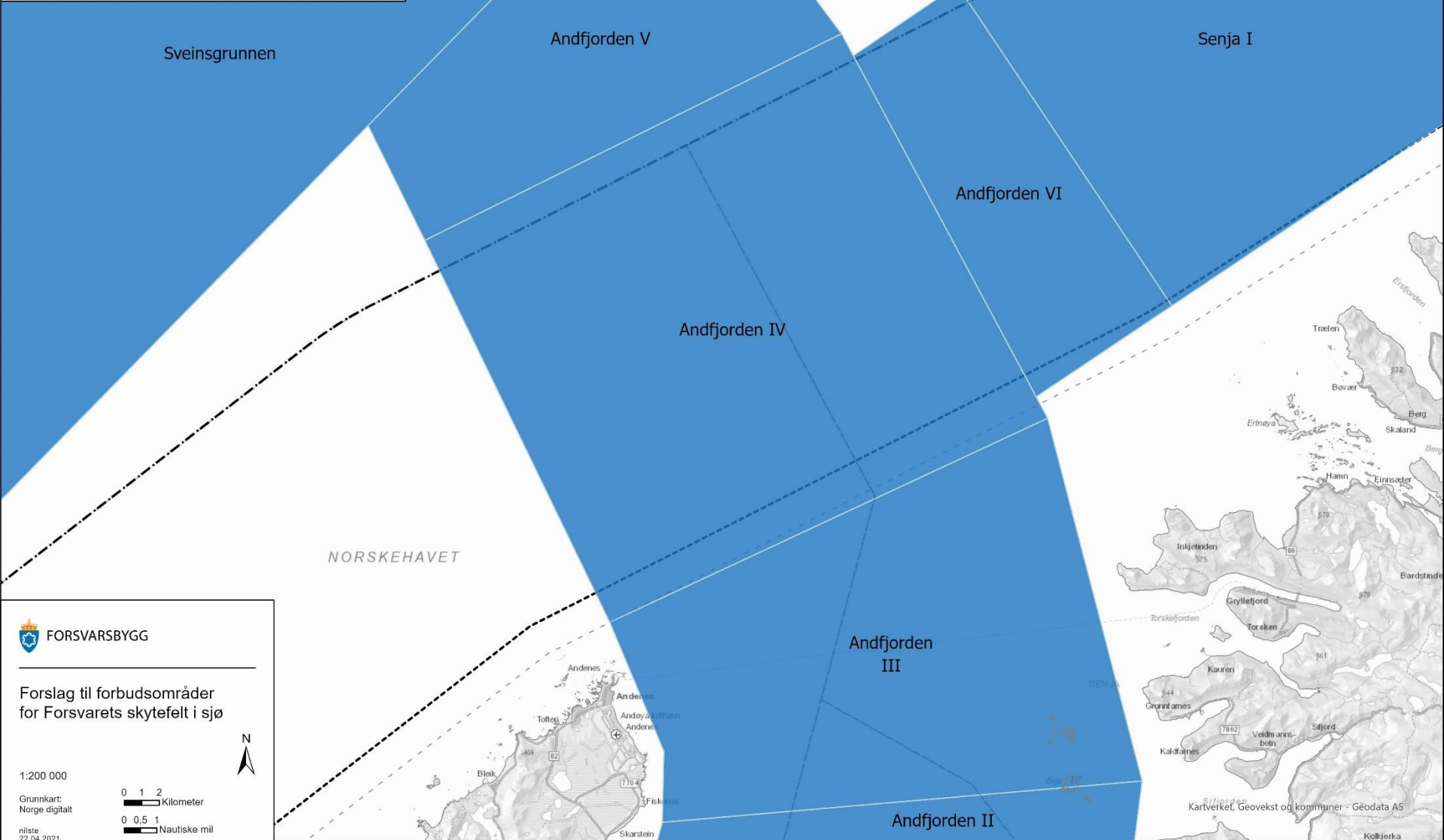
0 0.5 1
Nautiske mil



Kartverket, Geovekst på kommuner - Geodata AS

Tegnforklaring

- Forbudsområder for skytefelt i sjø etter sikkerhetsloven § 7-5 b,c
- Skytefelt, kun i luftrom
- Riksgrense
- Territorialgrense
- Grunnlinje
- Virkeområde Plan- og bygningsloven
- Kommunegrense



 FORSVARSBYGG

Forslag til forbudsområder for Forsvarets skytefelt i sjø

1:200 000

Grunnkart: Norge digitalt

0 1 2
Kilometer

0 0.5 1
Nautiske mil

nlsite
22.04.2021

Kartverket, Geovekst og kommuner - Geodata AS

Tegnforklaring

- Forbudsområder for skytefelt i sjø etter sikkerhetsloven § 7-5 b,c
- Skytefelt, kun i luftrom
- Riksgrense
- - - Territorialgrense
- - - Grunnlinje
- - - Virkeområde Plan- og bygningsloven
- - - Kommunegrense

Sveinsgrunnen

Andfjorden V

Senja I

Senja II

Andfjorden VI

Ytre Malangen

Andfjorden III



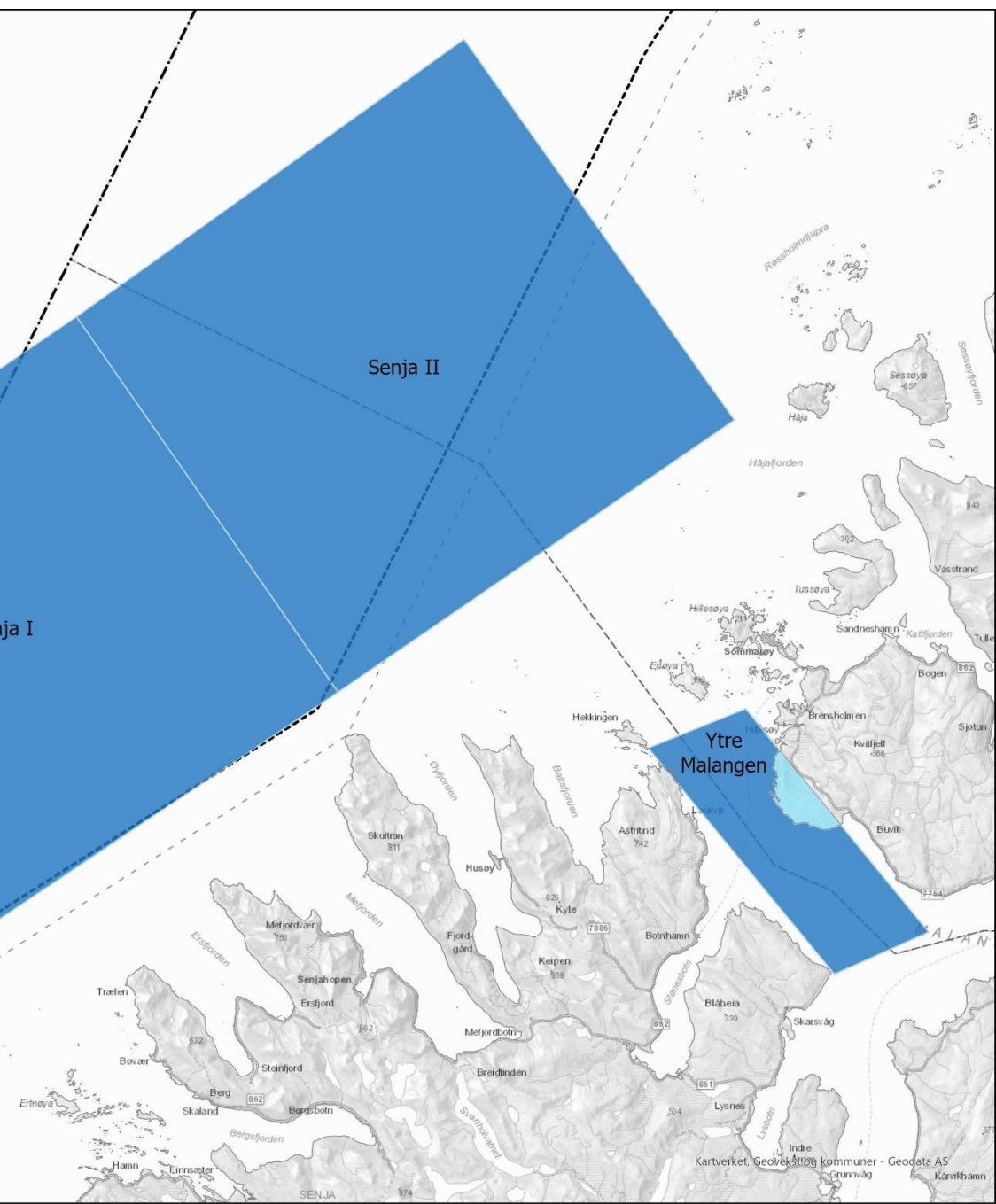
Forslag til forbudsområder for Forsvarets skytefelt i sjø

1:200 000

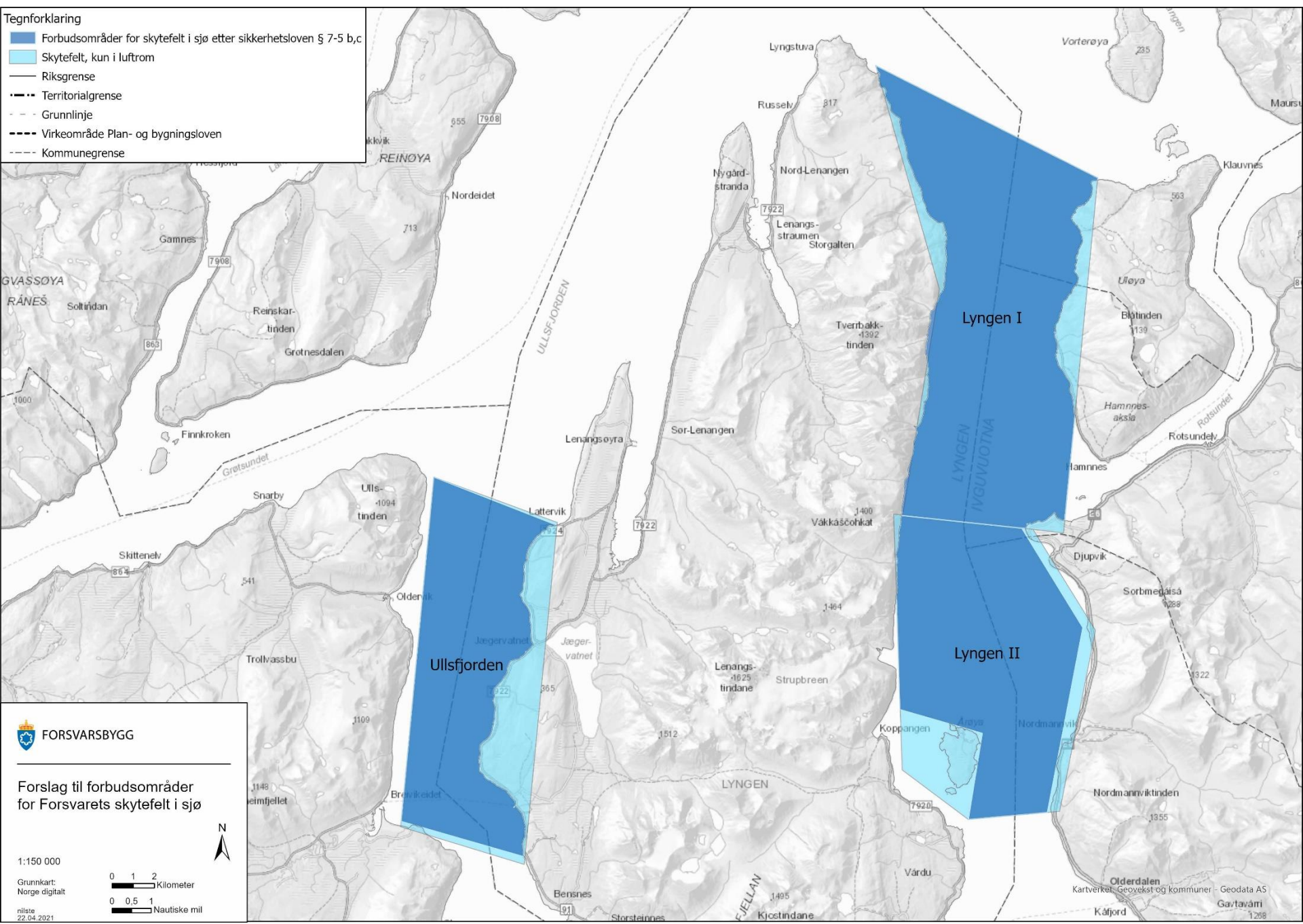



Grunnkart: Norge digitalt
0 1 2
Kilometer
0 0.5 1
Nautiske mil

nliste
22.04.2021



- Tegnforklaring
- Forbudsområder for skytefelt i sjø etter sikkerhetsloven § 7-5 b,c
 - Skytefelt, kun i luftrom
 - Riksgrense
 - - - Territorialgrense
 - · - · - Grunnlinje
 - - - Virkeområde Plan- og bygningsloven
 - · - · - Kommunegrense



 **FORSVARSBYGG**

Forslag til forbudsområder
for Forsvarets skytefelt i sjø

1:150 000

Grunnkart:
Norge digitalt

0 1 2
Kilometer

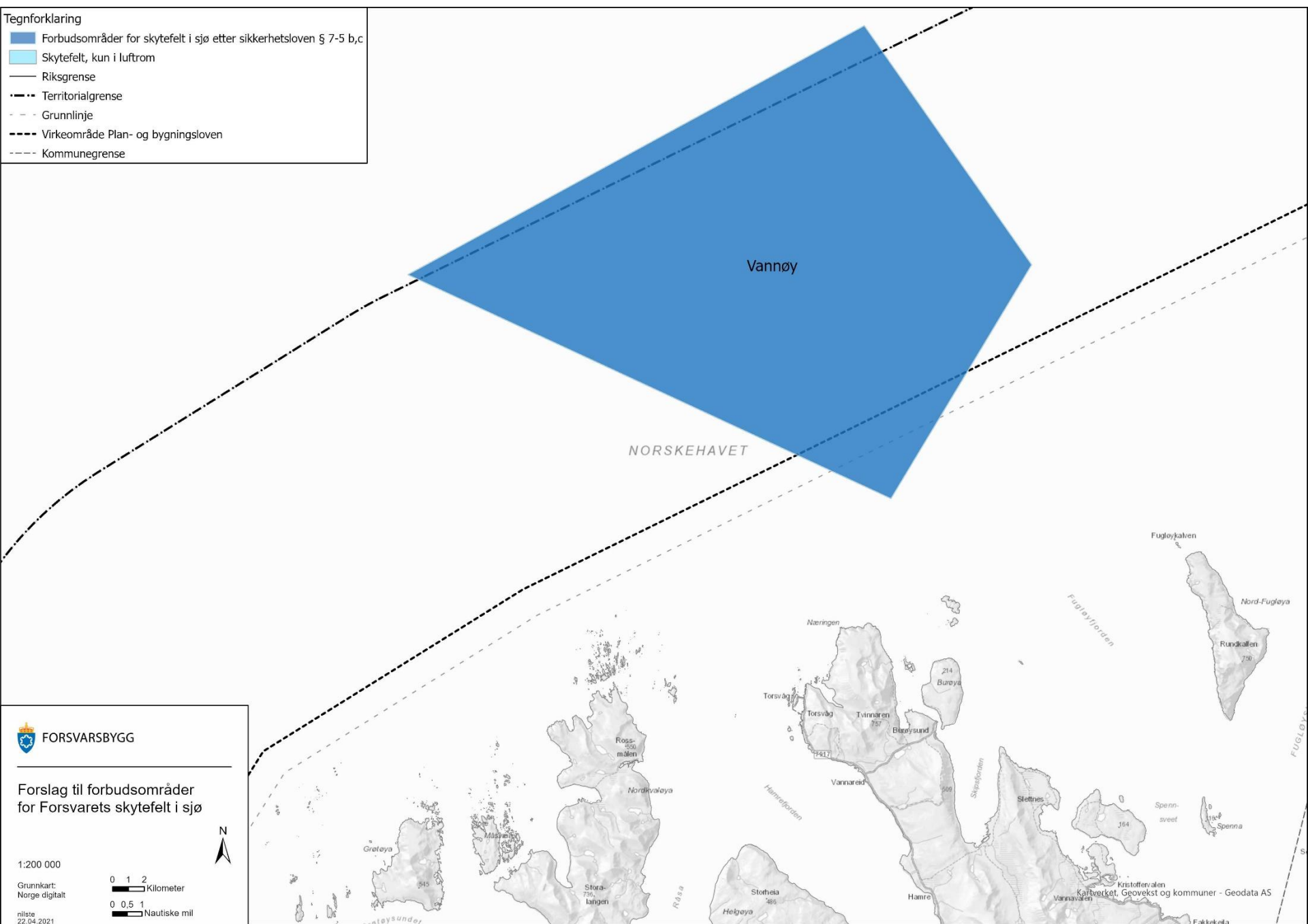
0 0,5 1
Nautiske mil

N

nlise
22.04.2021

Tegnforklaring

- Forbudsområder for skytefelt i sjø etter sikkerhetsloven § 7-5 b,c
- Skytefelt, kun i luftrom
- Riksgrense
- - - Territorialgrense
- - - Grunnlinje
- - - Virkeområde Plan- og bygningsloven
- - - Kommunegrense



FORSVARSBYGG

Forslag til forbudsområder
for Forsvarets skytefelt i sjø

1:200 000

Grunnkart:
Norge digitalt

nåste
22.04.2021

0 1 2
Kilometer

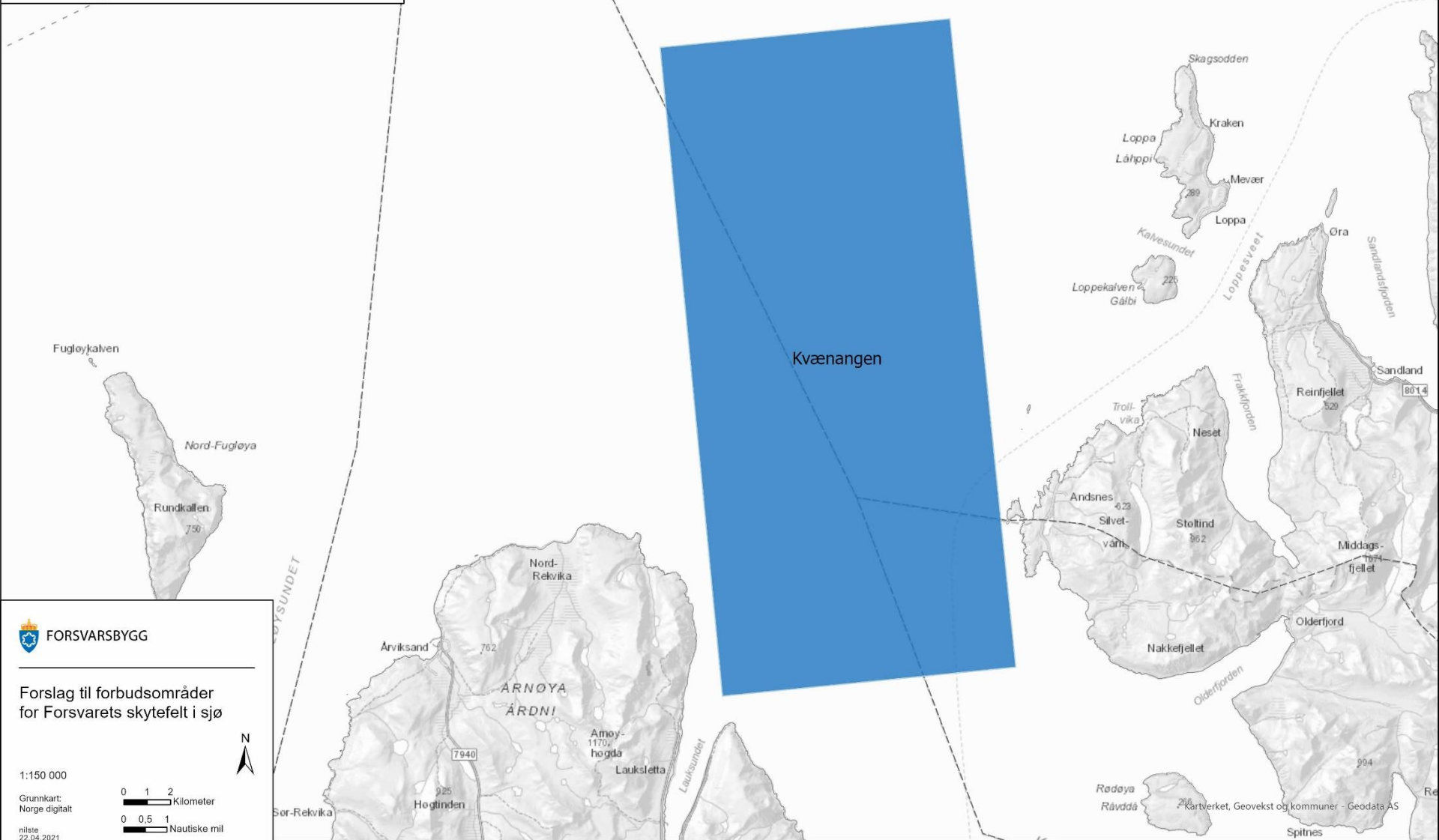
0 0.5 1
Nautiske mil



N

Tegnforklaring

- Forbudsområder for skytefelt i sjø etter sikkerhetsloven § 7-5 b,c
- Skytefelt, kun i luftrom
- Riksgrense
- - - Territorialgrense
- - - Grunnlinje
- - - Virkeområde Plan- og bygningsloven
- - - Kommunegrense



 FORSVARSBYGG

Forslag til forbudsområder for Forsvarets skytefelt i sjø

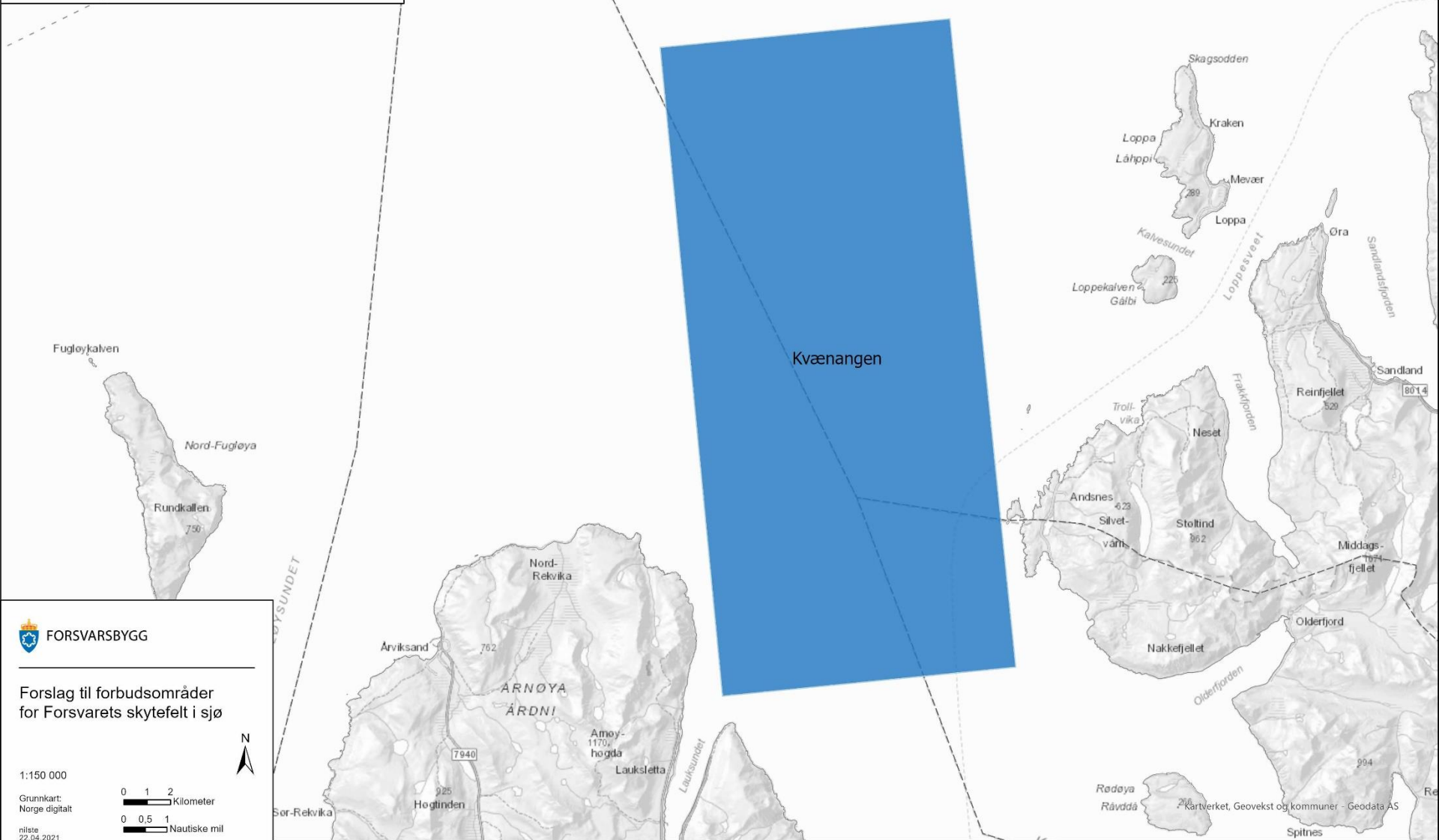
1:150 000

Grunnkart: Norge digitalt
0 1 2 Kilometer
0 0,5 1 Nautiske mil

nlsite
22.04.2021

Tegnforklaring

- Forbudsområder for skytefelt i sjø etter sikkerhetsloven § 7-5 b,c
- Skytefelt, kun i luftrom
- Riksgrense
- - - Territorialgrense
- - - Grunnlinje
- - - Virkeområde Plan- og bygningsloven
- - - Kommunegrense



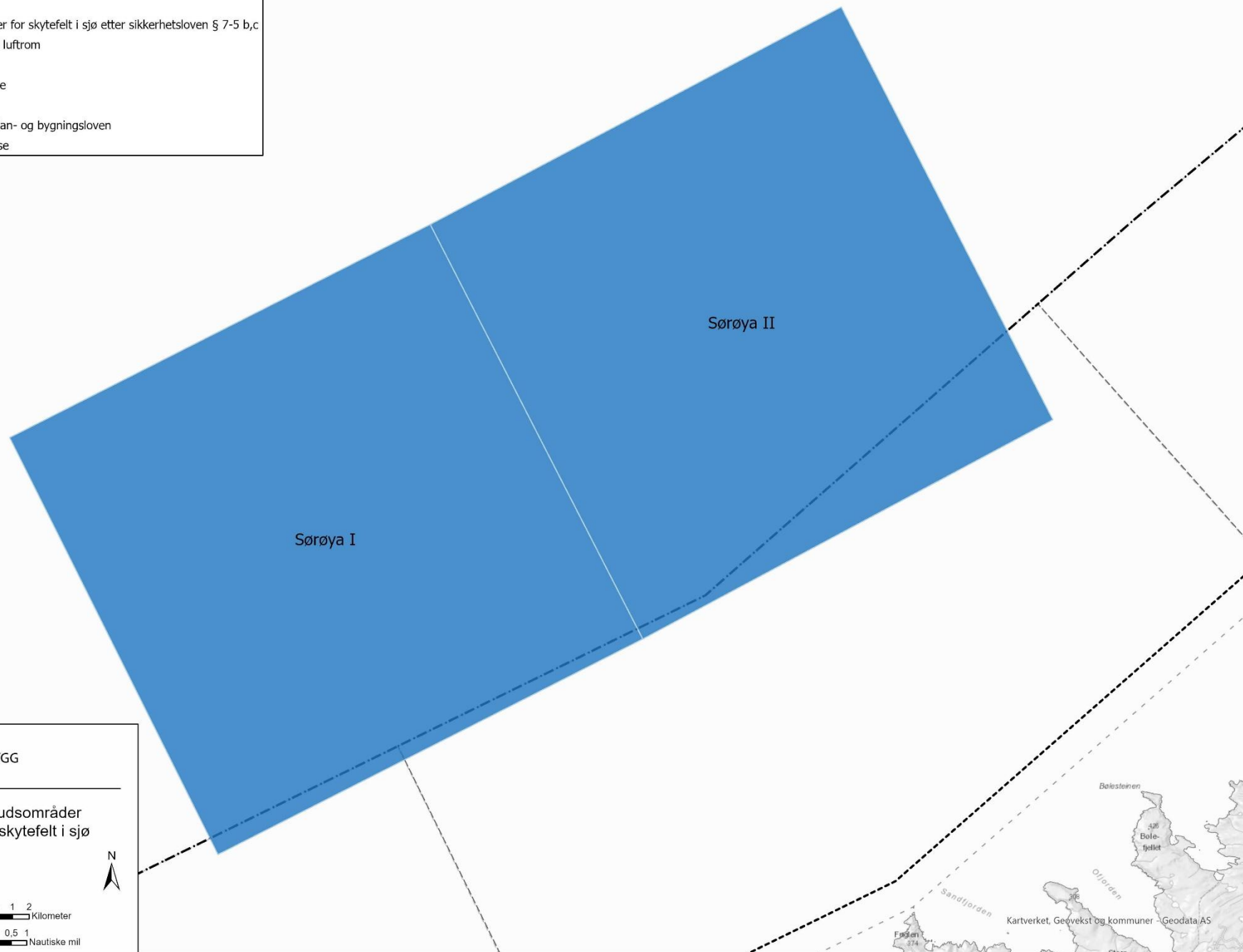
 FORSVARSBYGG

Forslag til forbudsområder for Forsvarets skytefelt i sjø

1:150 000
Grunnkart: Norge digitalt
0 1 2 Kilometer
0 0,5 1 Nautiske mil
nåse 22.04.2021

Tegnforklaring

- Forbudsområder for skytefelt i sjø etter sikkerhetsloven § 7-5 b,c
- Skytefelt, kun i luftrom
- Riksgrense
- - - Territorialgrense
- - - Grunnlinje
- - - Virkeområde Plan- og bygningsloven
- - - Kommunegrense



Forslag til forbudsområder for Forsvarets skytefelt i sjø

1:200 000

Grunnkart: Norge digitalt
0 1 2 Kilometer
0 0.5 1 Nautiske mil

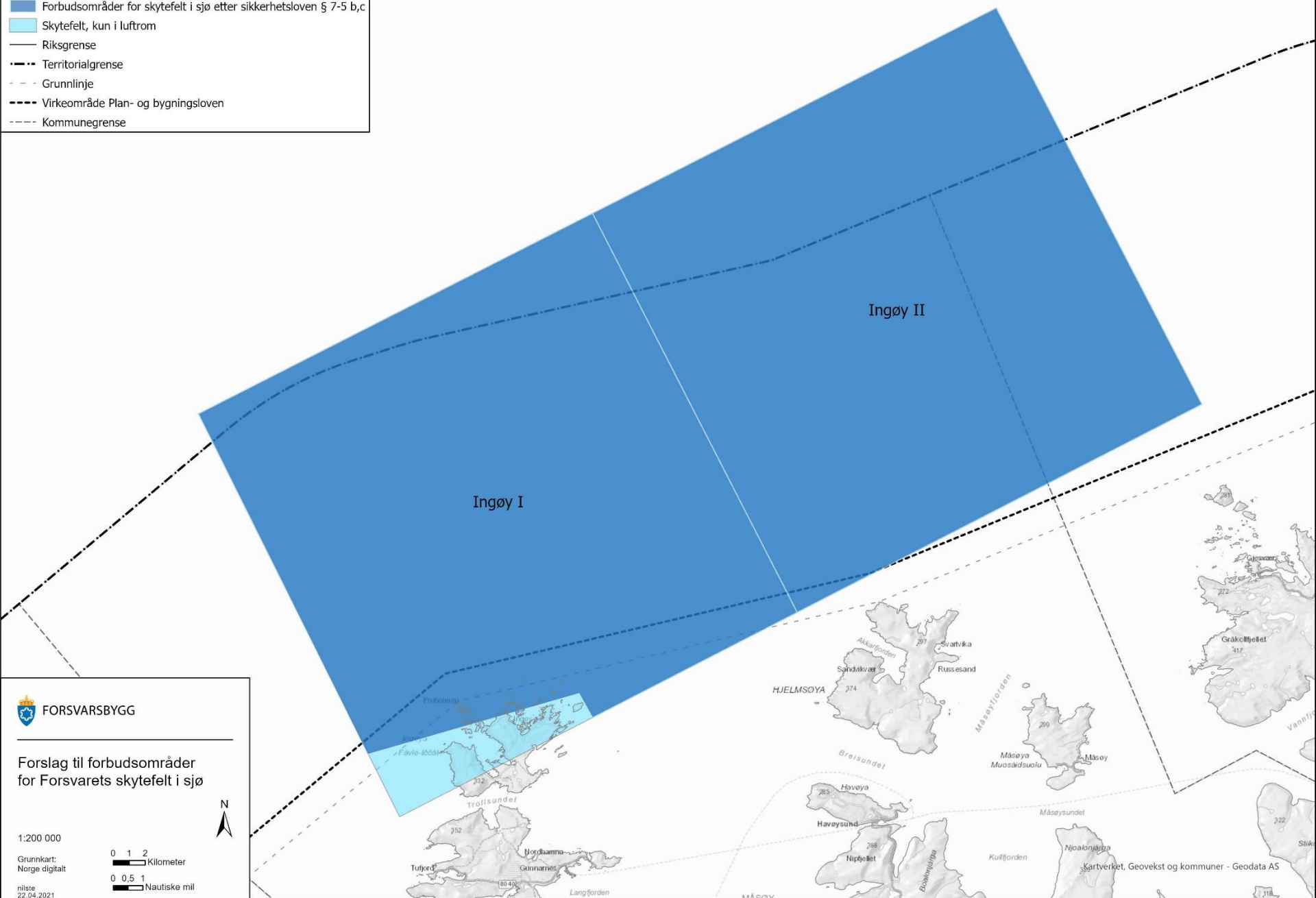


nltse 22.04.2021



Tegnforklaring

- Forbudsområder for skytefelt i sjø etter sikkerhetsloven § 7-5 b,c
- Skytefelt, kun i luftrom
- Riksgrense
- - - Territorialgrense
- - - Grunnlinje
- - - Virkeområde Plan- og bygningsloven
- - - Kommunegrense



 **FORSVARSBYGG**

Forslag til forbudsområder for Forsvarets skytefelt i sjø

1:200 000

0 1 2
Kilometer

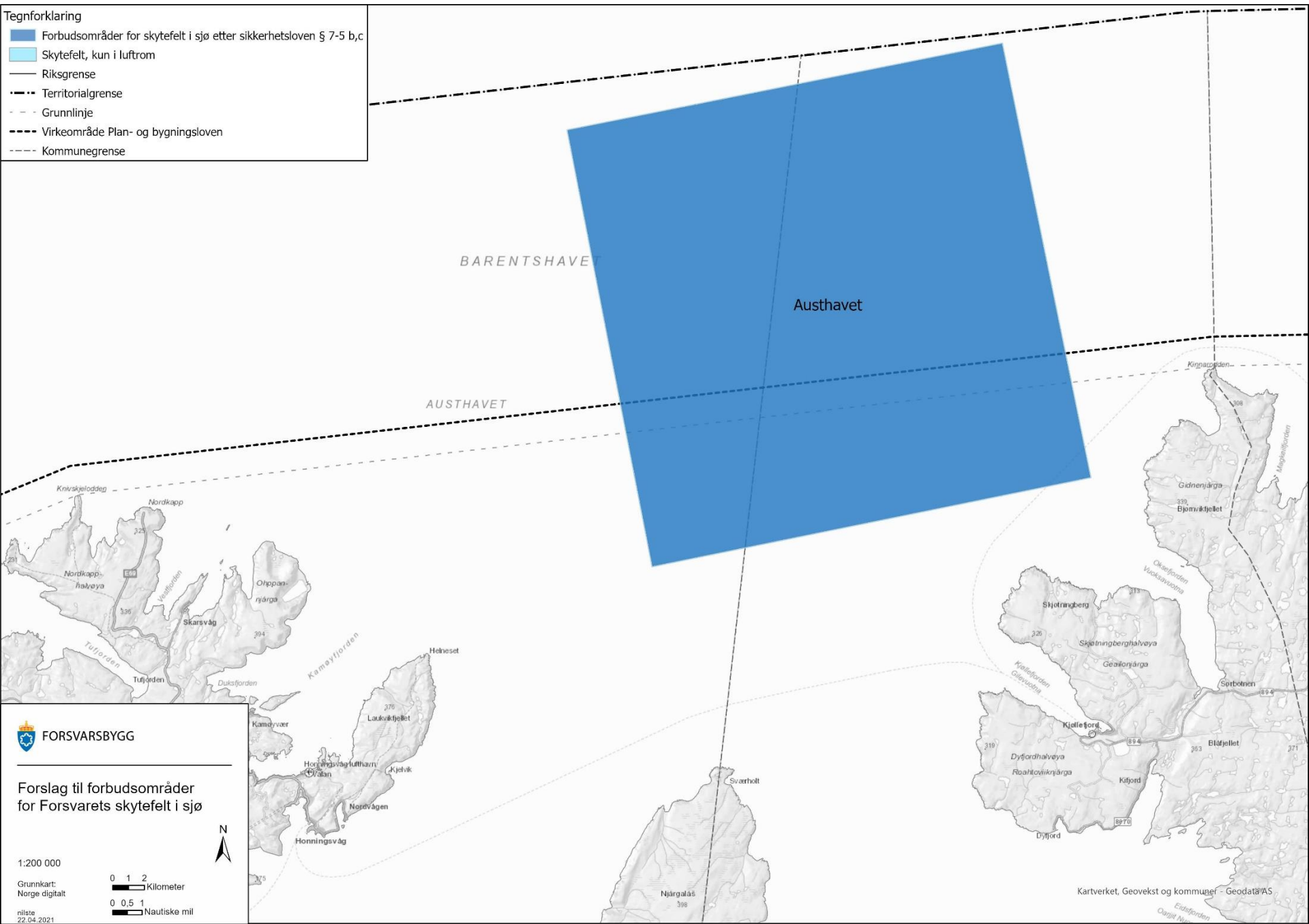
0 0.5 1
Nautiske mil

nåste
22.04.2021

N

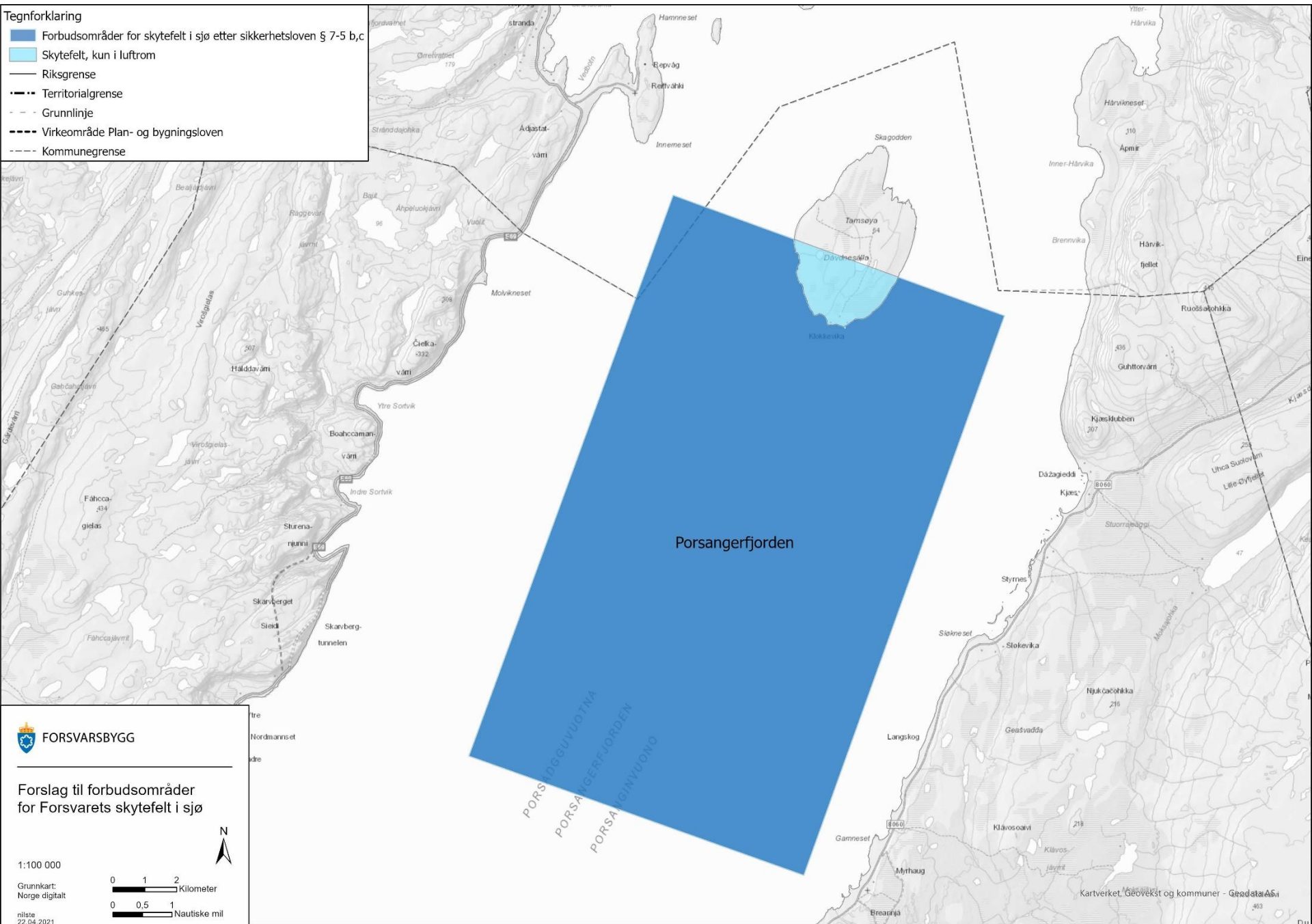
Tegnforklaring

- Forbudsområder for skytefelt i sjø etter sikkerhetsloven § 7-5 b,c
- Skytefelt, kun i luftrom
- Riksgrense
- - - Territorialgrense
- - - Grunnlinje
- - - Virkeområde Plan- og bygningsloven
- - - Kommunegrense



Tegnforklaring

- Forbudsområder for skytefelt i sjø etter sikkerhetsloven § 7-5 b,c
- Skytefelt, kun i luftrom
- Riksgrense
- - - Territorialgrense
- - - Grunnlinje
- - - Virkeområde Plan- og bygningsloven
- - - Kommunegrense



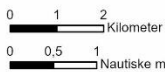
 FORSVARSBYGG

Forslag til forbudsområder
for Forsvarets skytefelt i sjø

1:100 000

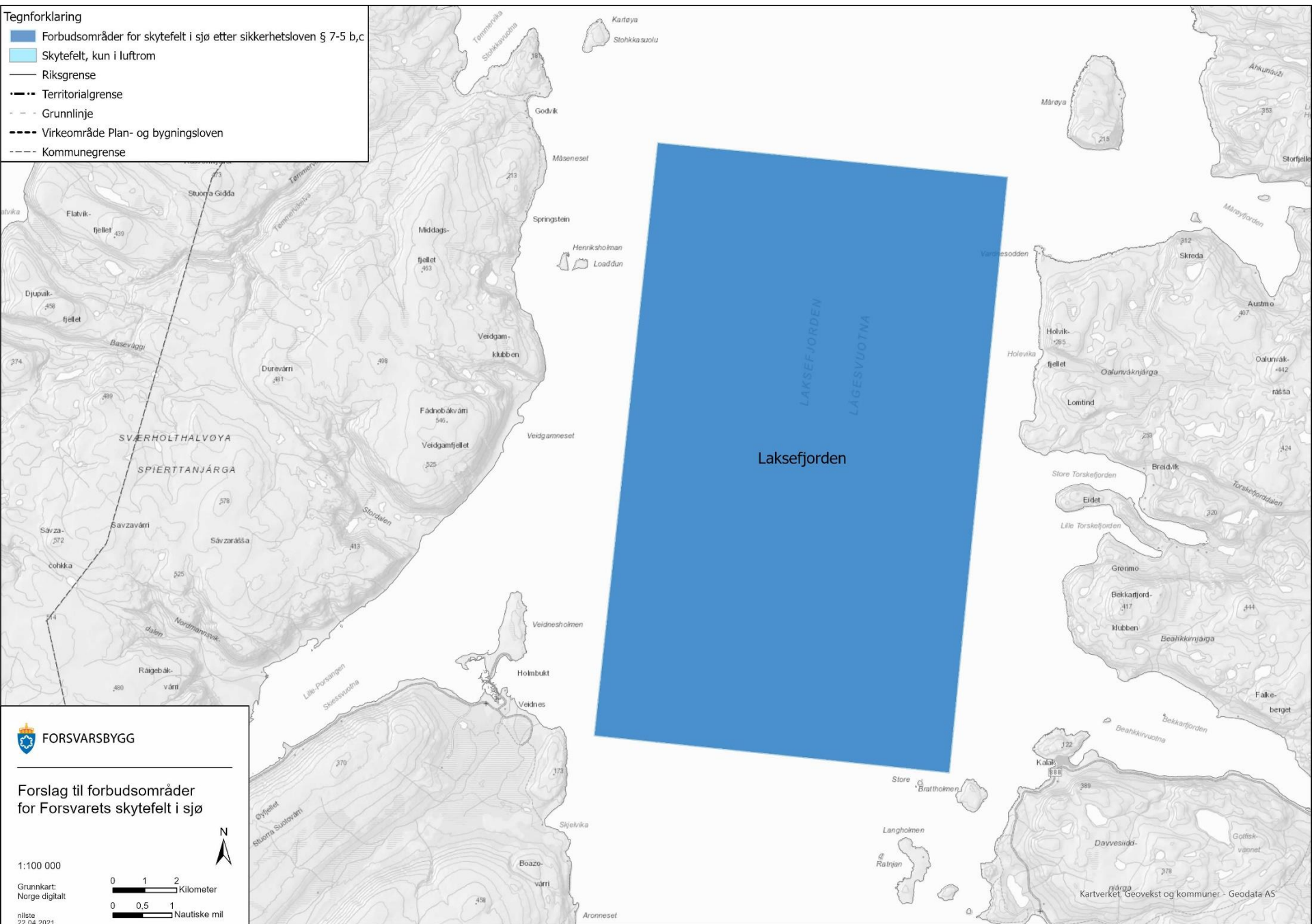
Grunnkart:
Norge digitalt

11.04.2021



Tegnforklaring

- Forbudsområder for skytefelt i sjø etter sikkerhetsloven § 7-5 b,c
- Skytefelt, kun i luftrom
- Riksgrense
- - - Territorialgrense
- - - Grunnlinje
- - - Virkeområde Plan- og bygningsloven
- - - Kommunegrense

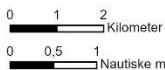


Forslag til forbudsområder for Forsvarets skytefelt i sjø

1:100 000

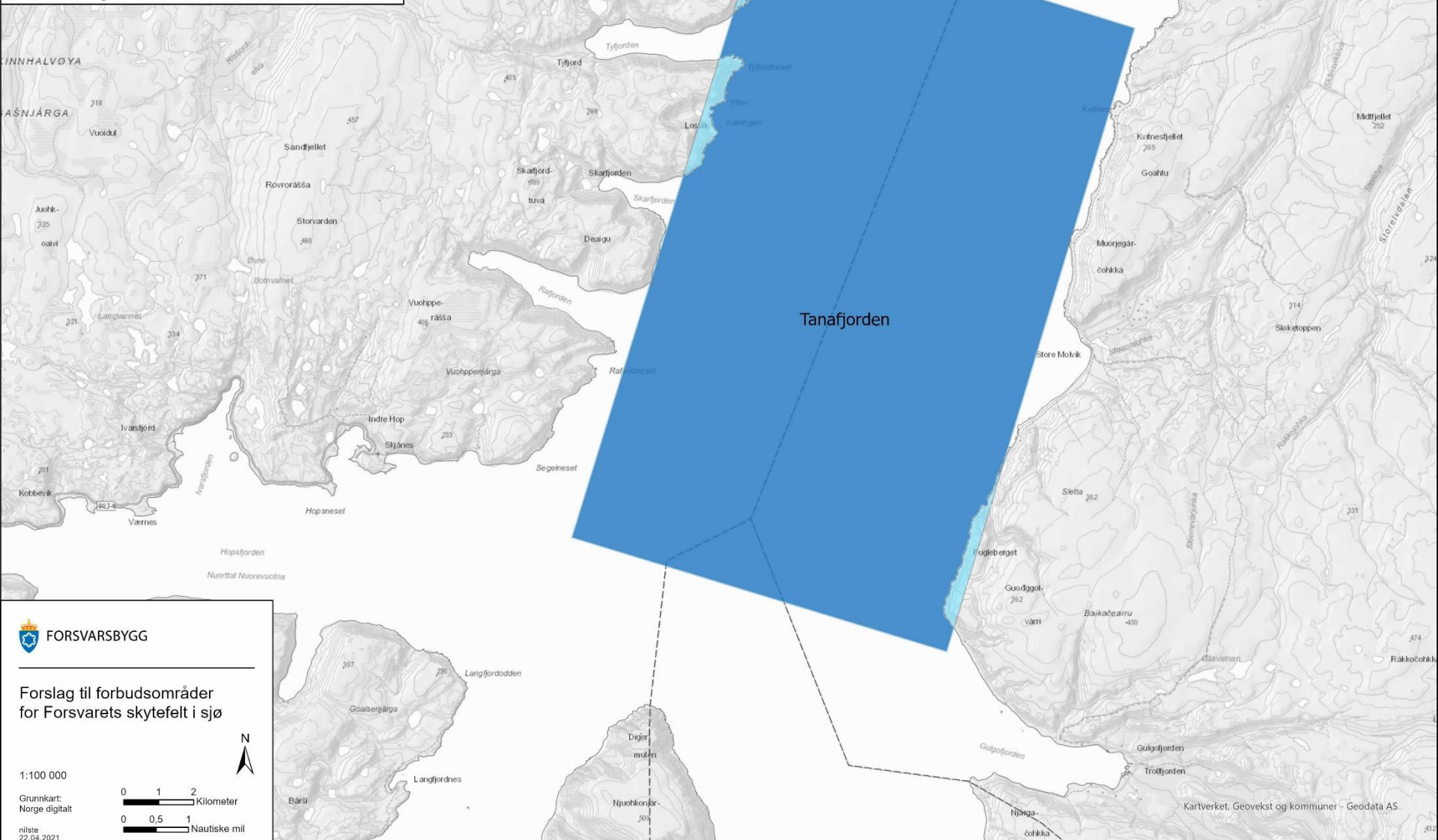
Grunnkart: Norge digitalt

nlse
22.04.2021



Tegnforklaring

- Forbudsområder for skytefelt i sjø etter sikkerhetsloven § 7-5 b,c
- Skytefelt, kun i luftrom
- Riksgrense
- - - Territorialgrense
- - - Grunnlinje
- - - Virkeområde Plan- og bygningsloven
- - - Kommunegrense



 FORSVARSBYGG

Forslag til forbudsområder
for Forsvarets skytefelt i sjø



1:100 000

Grunnkart: Norge digitalt

0 0,5 1 Nautiske mil

nlse 22.04.2021

Kartverket, Geovekst og kommuner – Geodata AS